



Élaboration du Plan Local d'Urbanisme intercommunal (PLUi)

Pièce 1.8 : Rapport de présentation - Le diagnostic territorial - Cahier 8.2.2
Synoptiques eau potable

V2 Novembre 2022

Secundo

Table des matières

I.	Synoptiques Eau Potable	4
I.1	Principe.....	4
I.2	Origine des informations.....	4
II.	Ballore.....	6
III.	Baron.....	7
IV.	Beaubery.....	8
V.	Champlecy.....	9
VI.	Changy.....	10
VII.	Charolles.....	11
VIII.	Chassenard.....	12
IX.	Coulanges	13
X.	Digoin	14
XI.	Fontenay	15
XII.	Grandvaux.....	16
XIII.	Hautefond.....	17
XIV.	La Motte-Saint-Jean	18
XV.	Le Rousset-Marizy.....	19
XVI.	Les Guerreaux.....	20
XVII.	L'Hôpital-le-Mercier	21
XVIII.	Lugny-lès-Charolles.....	22
XIX.	Marcilly-la-Gueurce	23
XX.	Martigny-le-Comte	24
XXI.	Molinet	25
XXII.	Mornay.....	26
XXIII.	Nochize.....	27
XXIV.	Oudry	28
XXV.	Ozolles	29
XXVI.	Palinges.....	30
XXVII.	Paray-le-Monial	31
XXVIII.	Poisson	32
XXIX.	Prizy	33
XXX.	Saint-Agnan.....	34
XXXI.	Saint-Aubin-en-Charollais.....	35
XXXII.	Saint-Bonnet-de-Joux	36
XXXIII.	Saint-Bonnet-de-Vieille-Vigne.....	37
XXXIV.	Saint-Julien-de-Civry.....	38
XXXV.	Saint-Léger-lès-Paray.....	39
XXXVI.	Saint-Vincent-Bragny.....	40
XXXVII.	Saint-Yan	41
XXXVIII.	Suin.....	42
XXXIX.	Varenne-Saint-Germain	43
XL.	Vaudebarrier	44

XLI.	Vendennesse-lès-Charolles	45
XLII.	Versaugues	46
XLIII.	Viry.....	47
XLIV.	Vitry-en-Charollais	48
XLV.	Volesvres.....	49

I. SYNOPTIQUES EAU POTABLE

I.1 PRINCIPE

Les synoptiques des réseaux d'alimentation en eau potable par commune sont présentés ci-après.

Par souci de simplification, l'ensemble des appareils n'apparaît pas sur ces plans : seuls figurent les poteaux et bouches incendie.

I.2 ORIGINE DES INFORMATIONS

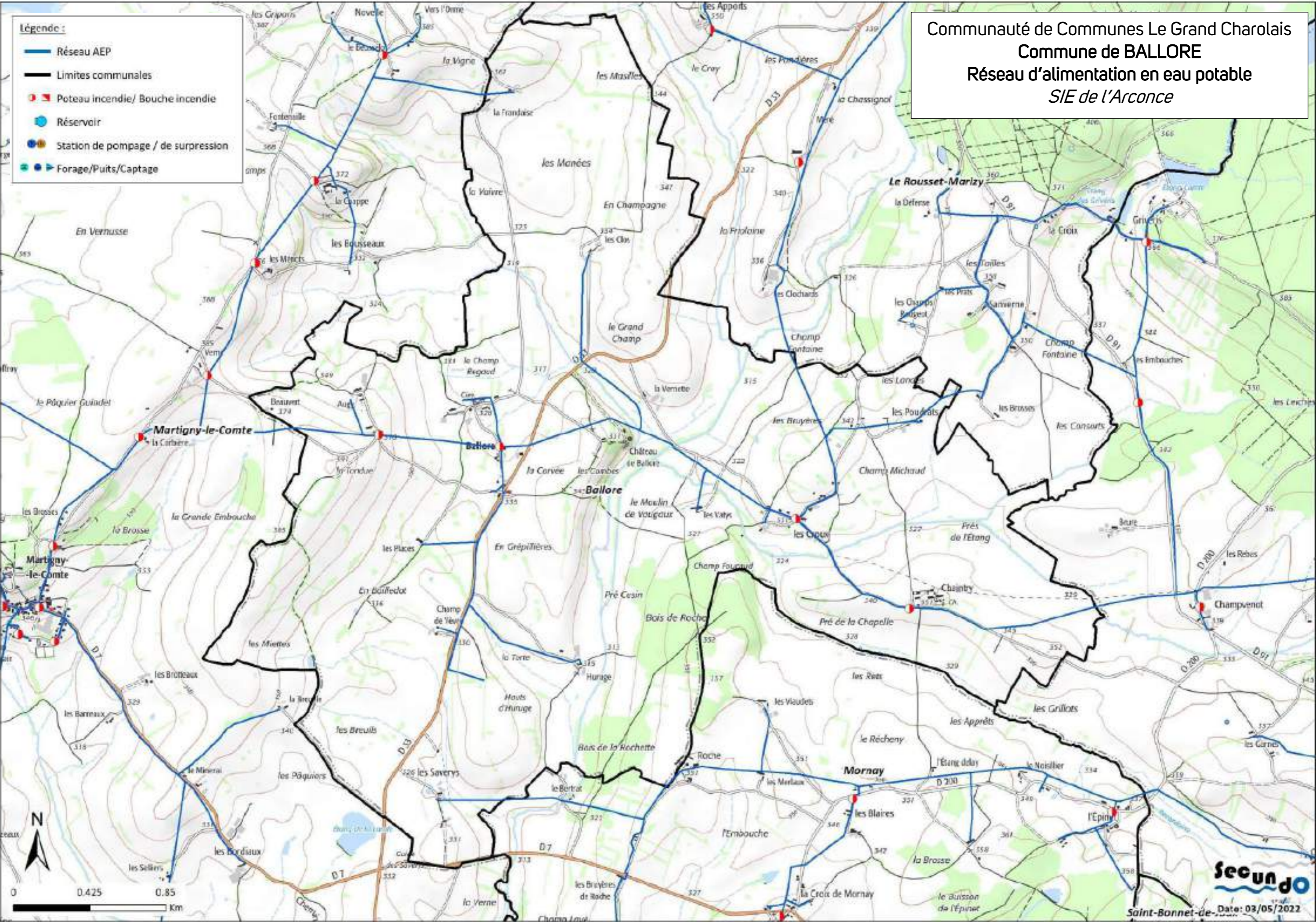
Le tableau ci-dessous rappelle la collectivité en charge du service eau potable par commune, ainsi que le mode de gestion actuel de ce service et indique l'origine des plans des réseaux d'eau potable :

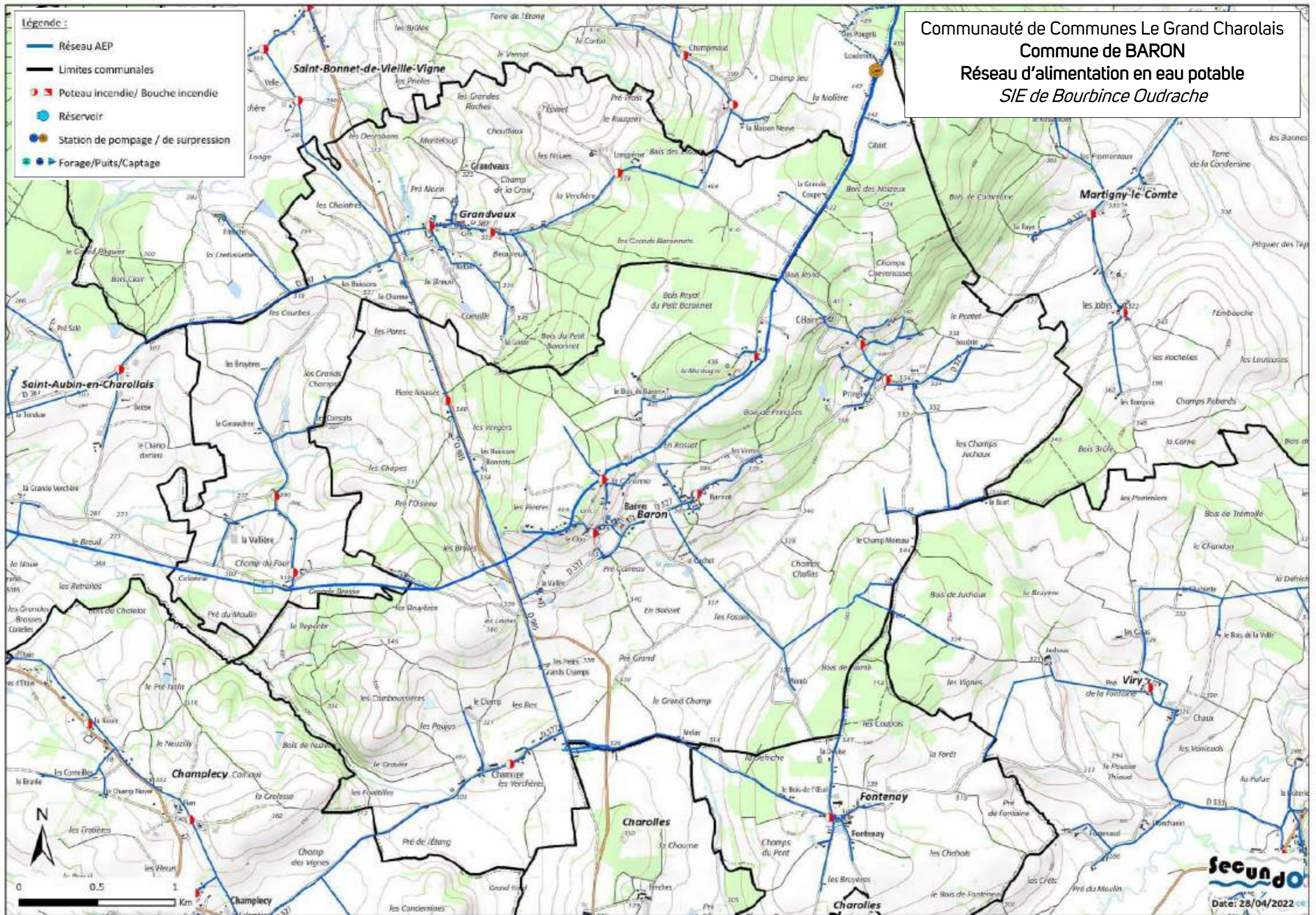
Code INSEE	Commune	Collectivité en charge du service AEP	Mode de gestion	Origine des plans des réseaux AEP
71017	Ballore	SIE de l'Arconce	DSP - SAUR	Shape : SAUR 2022
71021	Baron	SIE de Bourbince Oudrache	DSP - SAUR	Shape : SAUR 2022
71025	Beaubery	SIE de l'Arconce	DSP - SAUR	Shape : SAUR 2022
71082	Champlecy	SIE de Bourbince Oudrache	DSP - SAUR	Shape : SAUR 2022
71086	Changy	SIE du Brionnais	DSP - SAUR	Shape : SAUR 2022
71106	Charolles	Charolles	DSP - Suez	Shape et PDF : SUEZ Novembre 2020
03063	Chassenard	SIVOM de la Sologne Bourbonnaise	Régie	Shape : SIVOM SOLOGNE BOURBONNAISE PDF : BCEOM 2006 (SDAEP)
03086	Coulanges	SIVOM de la Sologne Bourbonnaise	Régie	Shape : SIVOM SOLOGNE BOURBONNAISE PDF : BCEOM 2006 (SDAEP)
71176	Digoin	Digoin	Régie	En attente SDAEP Egis Eau (demande commune) <i>Plan de 2007 issu du PLU en attendant</i>
71203	Fontenay	SIE de Bourbince Oudrache	DSP - SAUR	Shape : SAUR 2022
71224	Grandvaux	SIE de Bourbince Oudrache	DSP - SAUR	Shape : SAUR 2022
71232	Hautefond	SIE de Bourbince Oudrache	DSP - SAUR	Shape : SAUR 2022
71325	La Motte-Saint-Jean	La Motte-Saint-Jean	Régie	Dxf : Commune janvier 2022
71279	Le Rousset-Marizy	SIE de l'Arconce	DSP - SAUR	Shape : SAUR 2022
71229	Les Guerreux	SIE des Bords de Loire	DSP - SAUR	Shape : SAUR 2022
71233	L'Hôpital-le-Mercier	SIE du Brionnais	DSP - SAUR	Shape : SAUR 2022
71268	Lugny-lès-Charolles	SIE du Brionnais	DSP - SAUR	Shape : SAUR 2022
71276	Marcilly-la-Gueurce	SIE du Brionnais	DSP - SAUR	Shape : SAUR 2022
71285	Martigny-le-Comte	SIE de l'Arconce	DSP - SAUR	Shape : SAUR 2022
03173	Molinet	SIVOM de la Sologne Bourbonnaise	Régie	Shape : SIVOM SOLOGNE BOURBONNAISE PDF : BCEOM 2006 (SDAEP)
71323	Mornay	SIE de l'Arconce	DSP - SAUR	Shape : SAUR 2022
71331	Nochize	SIE du Brionnais	DSP - SAUR	Shape : SAUR 2022

Code INSEE	Commune	Collectivité en charge du service AEP	Mode de gestion	Origine des plans des réseaux AEP
71334	Oudry	SIE de Bourbince Oudrache	DSP - SAUR	Shape : SAUR 2022
71339	Ozolles	SIE de l'Arconce	DSP - SAUR	Shape : SAUR 2022
71340	Palinges	Palinges	Régie	Dxf : Commune Mars 2022 (mises à jour réalisées par le Maire) PDF et shape : SECUNDO Janvier 2016
71342	Paray-le-Monial	Paray-le-Monial	DSP - Suez	Shape et PDF : SUEZ Mars 2022
71354	Poisson	SIE du Brionnais	DSP - SAUR	Shape : SAUR 2022
71361	Prizy	SIE du Brionnais	DSP - SAUR	Shape : SAUR 2022
71382	Saint-Agnan	SIE des Bords de Loire	DSP - SAUR	Shape : SAUR 2022
71388	Saint-Aubin-en-Charollais	SIE de Bourbince Oudrache	DSP - SAUR	Shape : SAUR 2022
71394	Saint-Bonnet-de-Joux	SIE de l'Arconce	DSP - SAUR	Shape : SAUR 2022
71395	Saint-Bonnet-de-Vieille-Vigne	SIE de Bourbince Oudrache	DSP - SAUR	Shape : SAUR 2022
71433	Saint-Julien-de-Civry	SIE du Brionnais	DSP - SAUR	Shape : SAUR 2022
71439	Saint-Léger-lès-Paray	SIE de Bourbince Oudrache	DSP - SAUR	Shape : SAUR 2022
71490	Saint-Vincent-Bragny	SIE de Bourbince Oudrache	DSP - SAUR	Shape : SAUR 2022
71491	Saint-Yan	SIE du Brionnais	DSP - SAUR	Shape : SAUR 2022
71529	Suin	SIE de l'Arconce	DSP - SAUR	Shape : SAUR 2022
71557	Varenne-Saint-Germain	SIE du Brionnais	DSP - SAUR	Shape : SAUR 2022
71562	Vaudebarrier	SIE du Brionnais	DSP - SAUR	Shape : SAUR 2022
71564	Vendenesse-lès-Charolles	SIE de l'Arconce	DSP - SAUR	Shape : SAUR 2022
71573	Versaugues	SIE du Brionnais	DSP - SAUR	Shape : SAUR 2022
71586	Viry	SIE de l'Arconce	DSP - SAUR	Shape : SAUR 2022
71588	Vitry-en-Charollais	SIE du Brionnais	DSP - SAUR	Shape : SAUR 2022
71590	Volessvres	SIE de Bourbince Oudrache	DSP - SAUR	Shape : SAUR 2022

Les synoptiques sont présentés ci-après par ordre alphabétique.

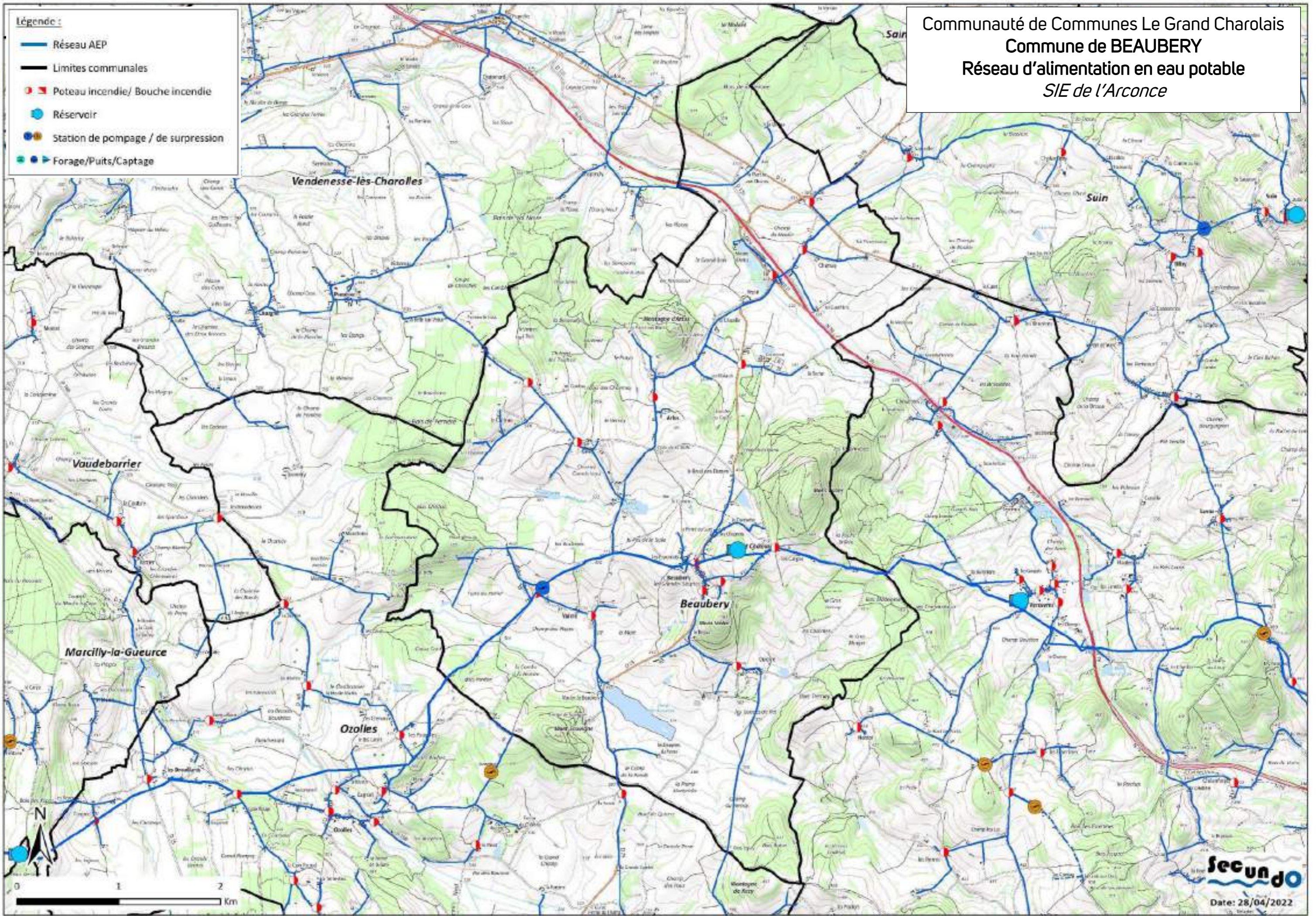
Communauté de Communes Le Grand Charolais
 Commune de **BALLORE**
 Réseau d'alimentation en eau potable
 SIE de l'Arconce





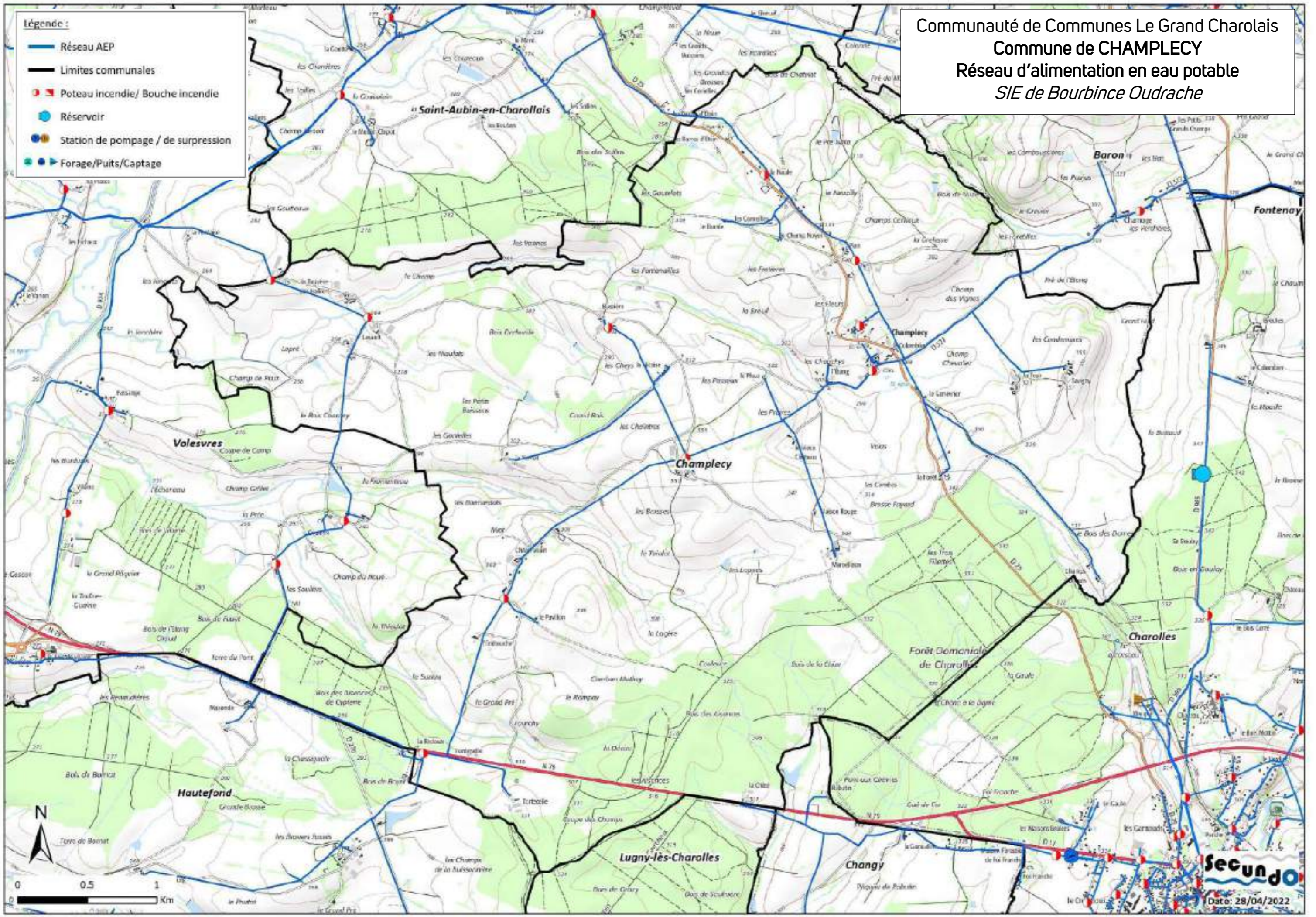
- Légende :**
-  Réseau AEP
 -  Limites communales
 -  Poteau incendie/ Bouche incendie
 -  Réservoir
 -  Station de pompage / de surpression
 -  Forage/Puits/Captage

Communauté de Communes Le Grand Charolais
 Commune de **BEAUBERY**
 Réseau d'alimentation en eau potable
SIE de l'Arconce

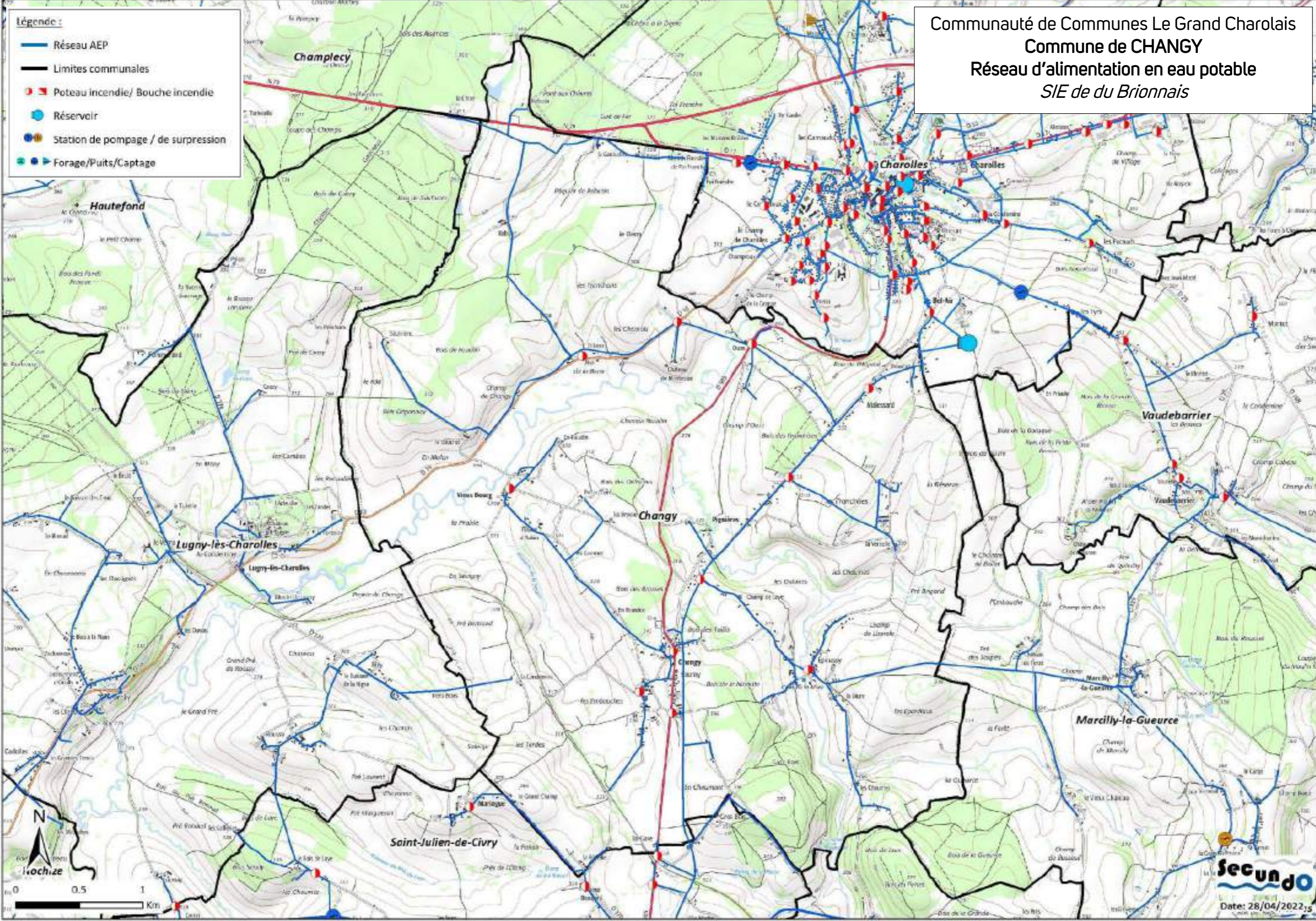


Communauté de Communes Le Grand Charolais
 Commune de **CHAMPLECY**
 Réseau d'alimentation en eau potable
SIE de Bourbince Oudrache

- Légende :**
-  Réseau AEP
 -  Limites communales
 -  Poteau incendie/ Bouche incendie
 -  Réservoir
 -  Station de pompage / de surpression
 -  Forage/Puits/Captage



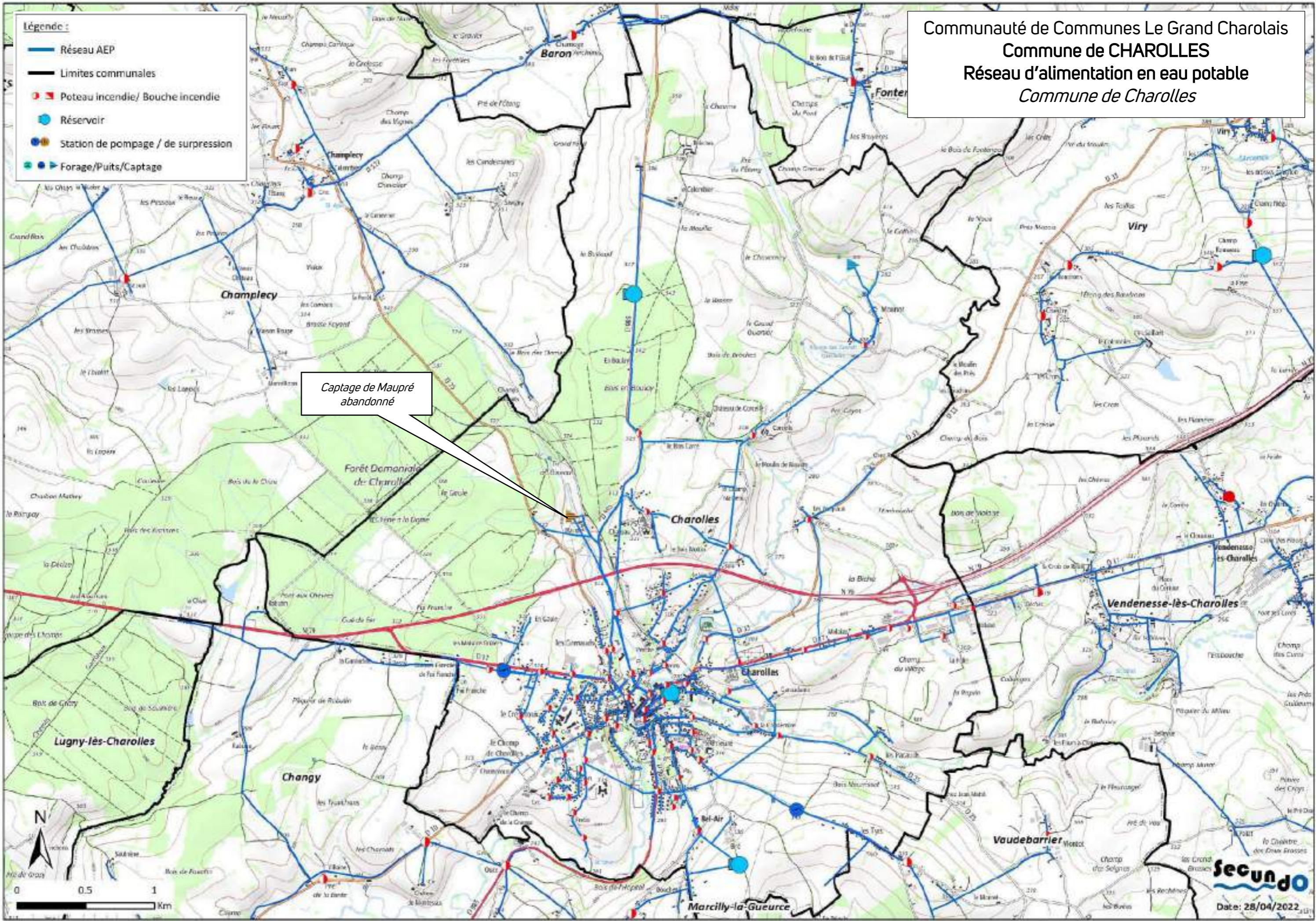
Communauté de Communes Le Grand Charolais
 Commune de CHANGY
 Réseau d'alimentation en eau potable
 SIE de du Brionnais

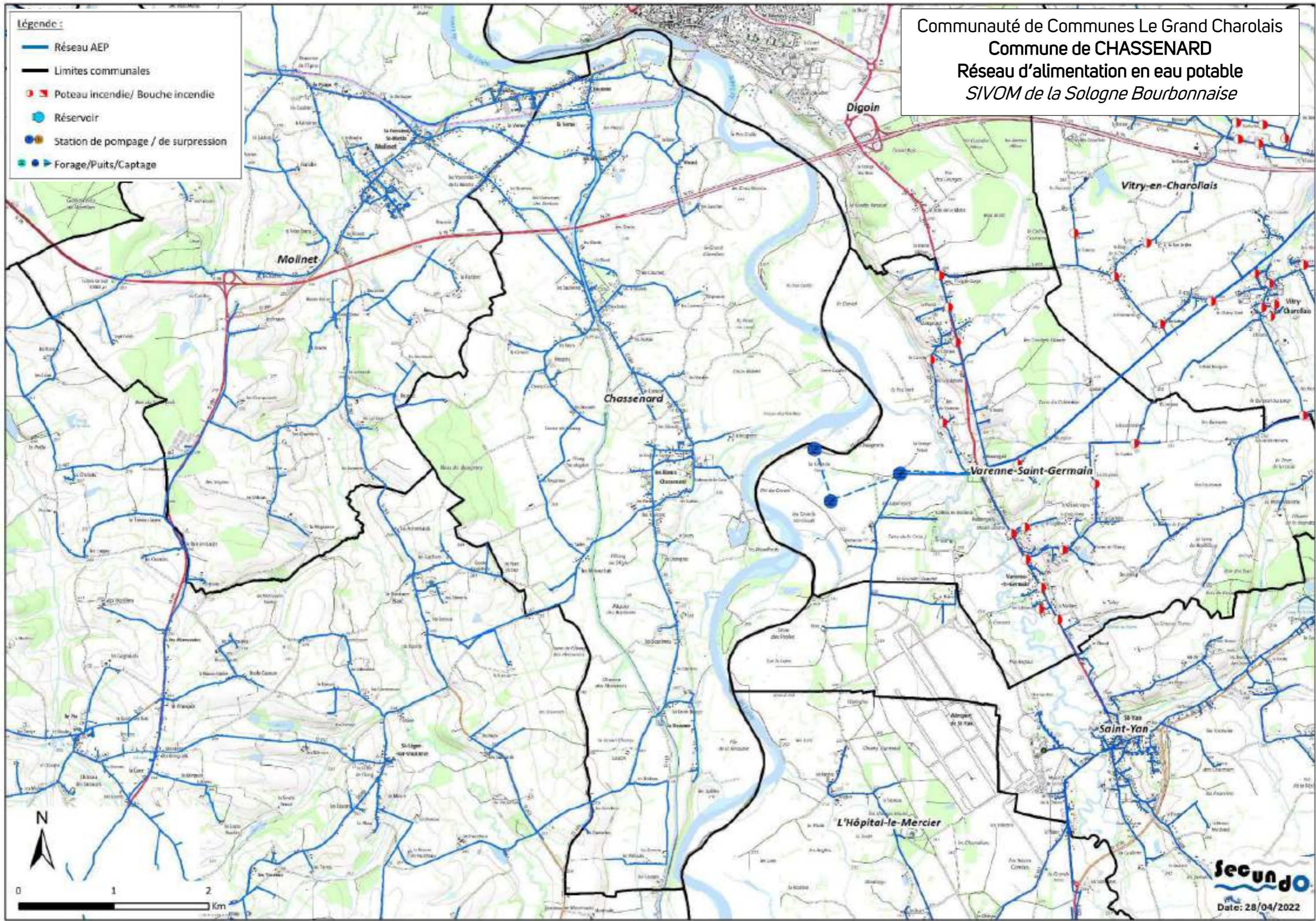


Communauté de Communes Le Grand Charolais
 Commune de CHAROLLES
 Réseau d'alimentation en eau potable
 Commune de Charolles

- Légende :**
-  Réseau AEP
 -  Limites communales
 -  Poteau incendie/ Bouche incendie
 -  Réservoir
 -  Station de pompage / de surpression
 -  Forage/Puits/Captage


Captage de Maupré
abandonné





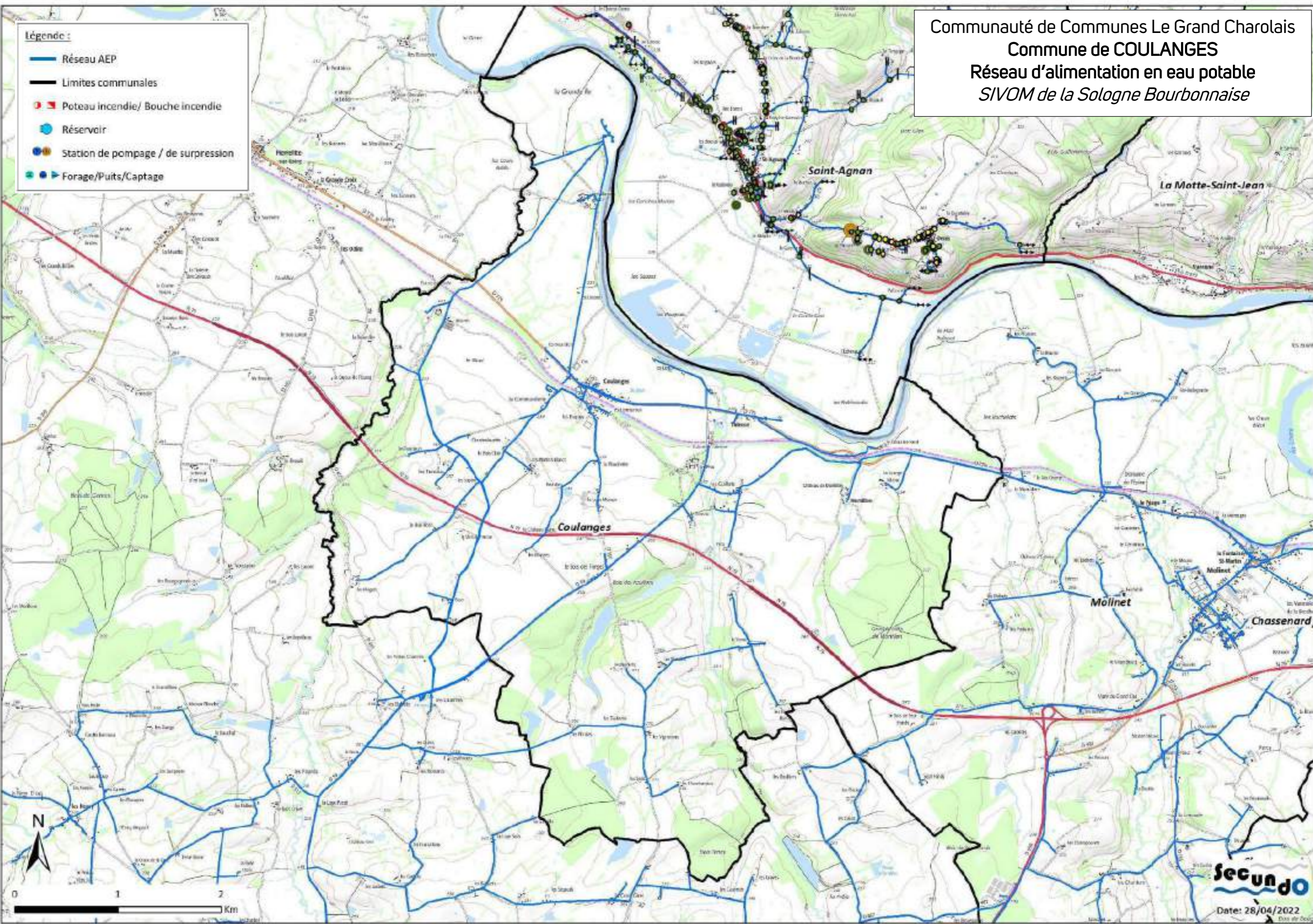
Communauté de Communes Le Grand Charolais
 Commune de CHASSENARD
 Réseau d'alimentation en eau potable
 SIVOM de la Sologne Bourbonnaise

- Légende :**
- Réseau AEP
 - Limites communales
 - Poteau incendie/ Bouche incendie
 - Réservoir
 - Station de pompage / de surpression
 - Forage/Puits/Captage



Secundo
 Date: 28/04/2022

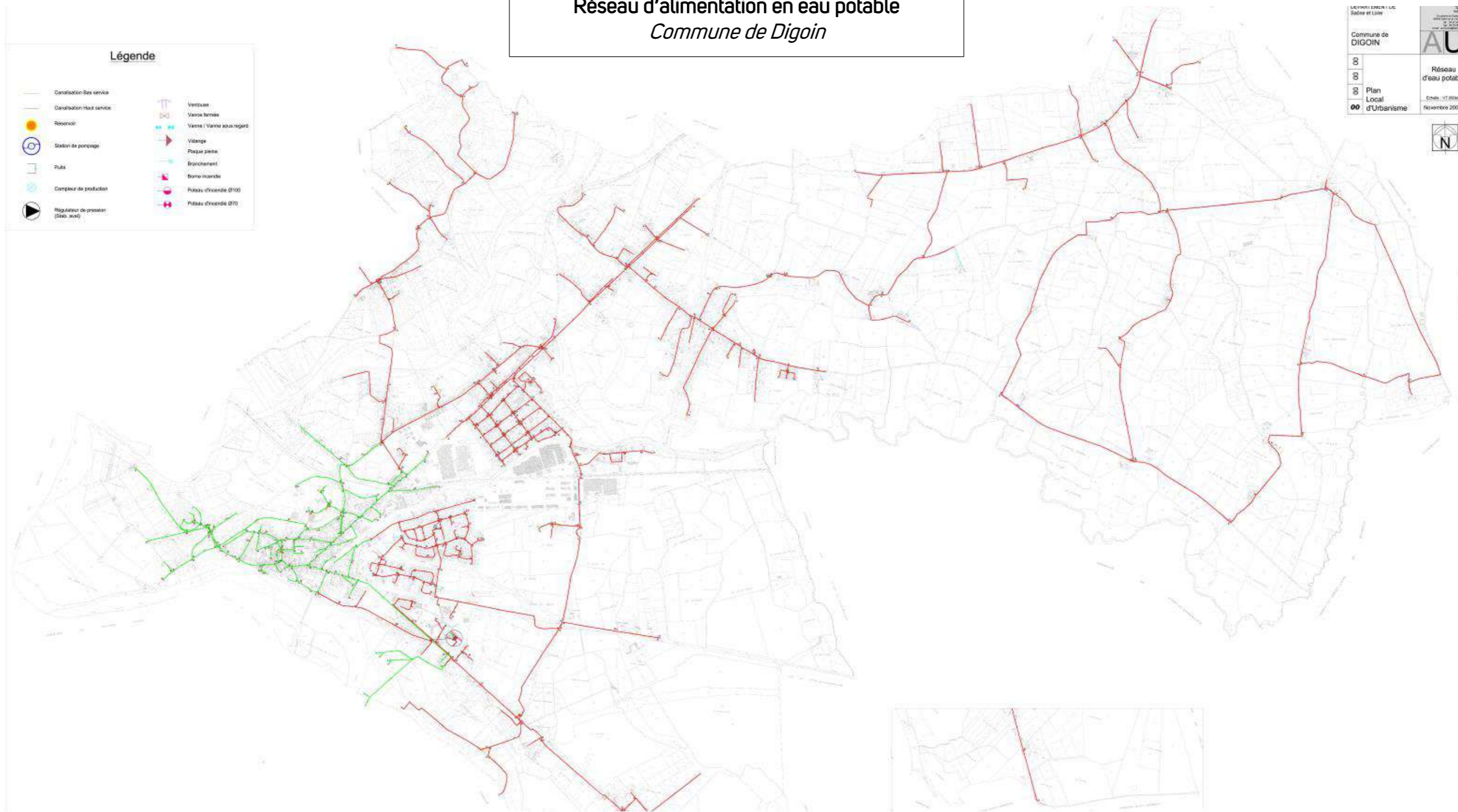
Communauté de Communes Le Grand Charolais
Commune de COULANGES
Réseau d'alimentation en eau potable
SIVOM de la Sologne Bourbonnaise

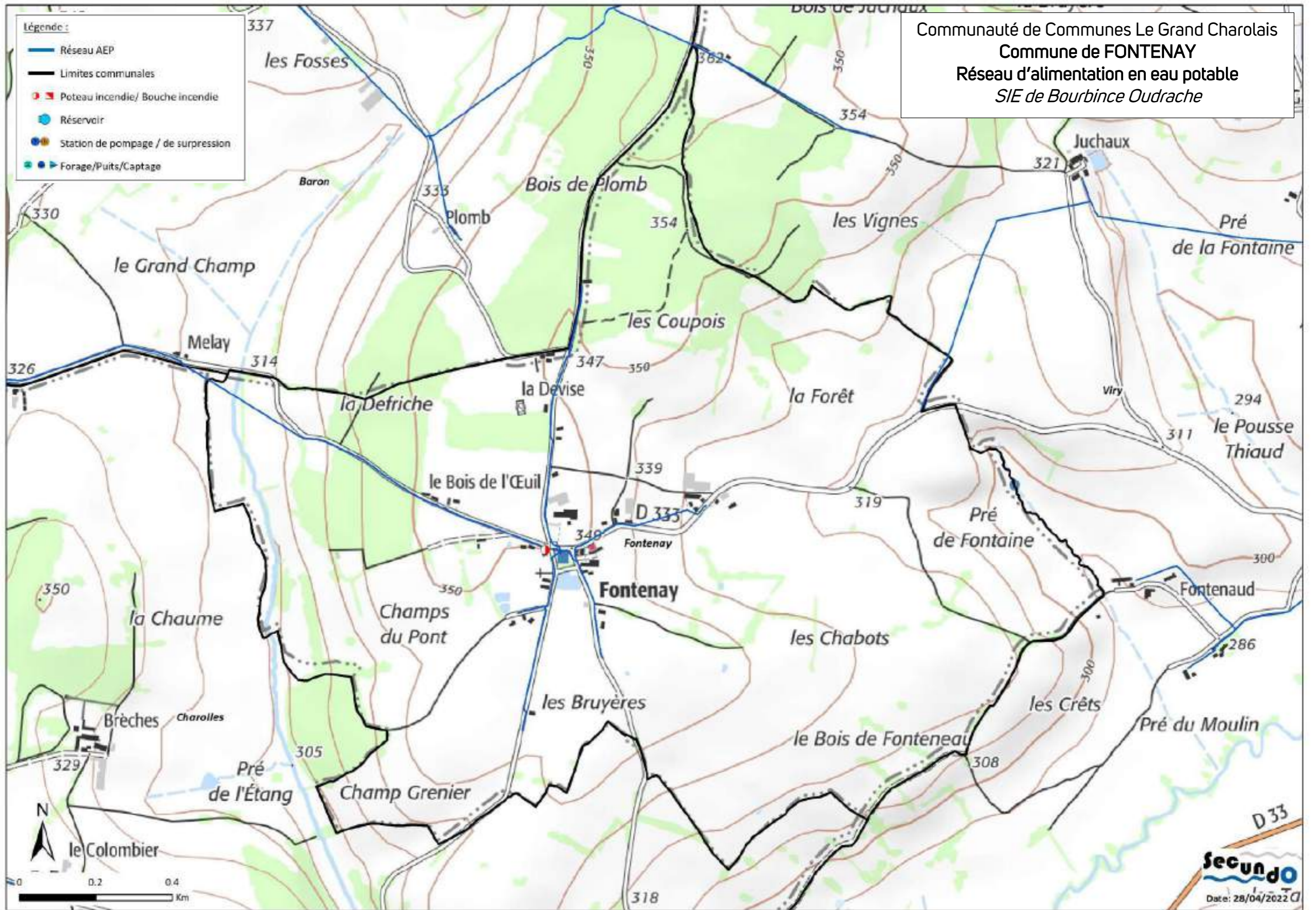


Plan en cours de mise à jour par EGIS EAU dans le cadre du SDAEP.

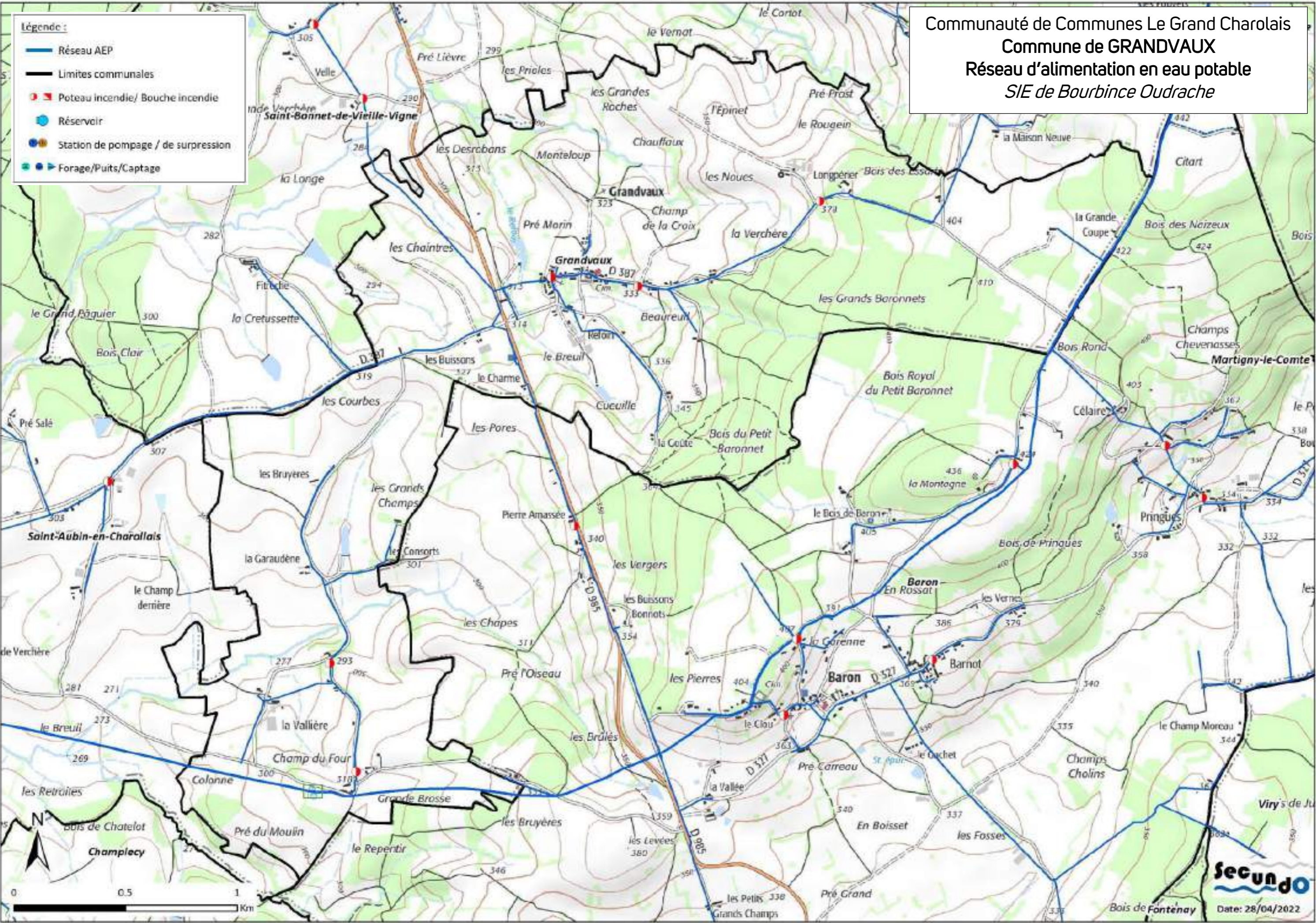
Ci-dessous : plan du réseau AEP en 2007 issu du PLU.

Communauté de Communes Le Grand Charolais
Commune de DIGOIN
Réseau d'alimentation en eau potable
Commune de Digoin

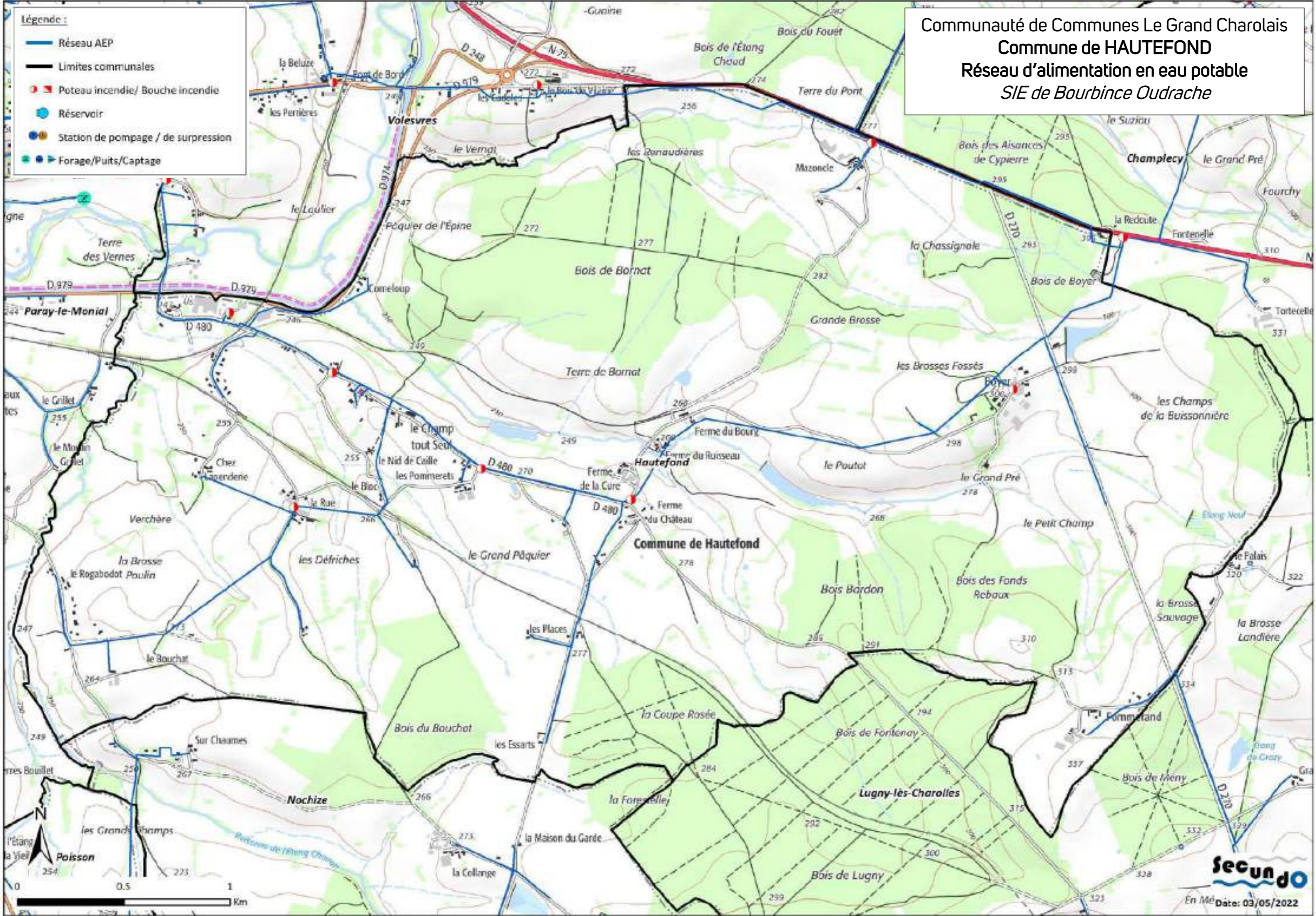




Communauté de Communes Le Grand Charolais
 Commune de GRANDVAUX
 Réseau d'alimentation en eau potable
 SIE de Bourbince Oudrache



Communauté de Communes Le Grand Charolais
 Commune de HAUTEFOND
 Réseau d'alimentation en eau potable
 SIE de Bourbince Oudrache



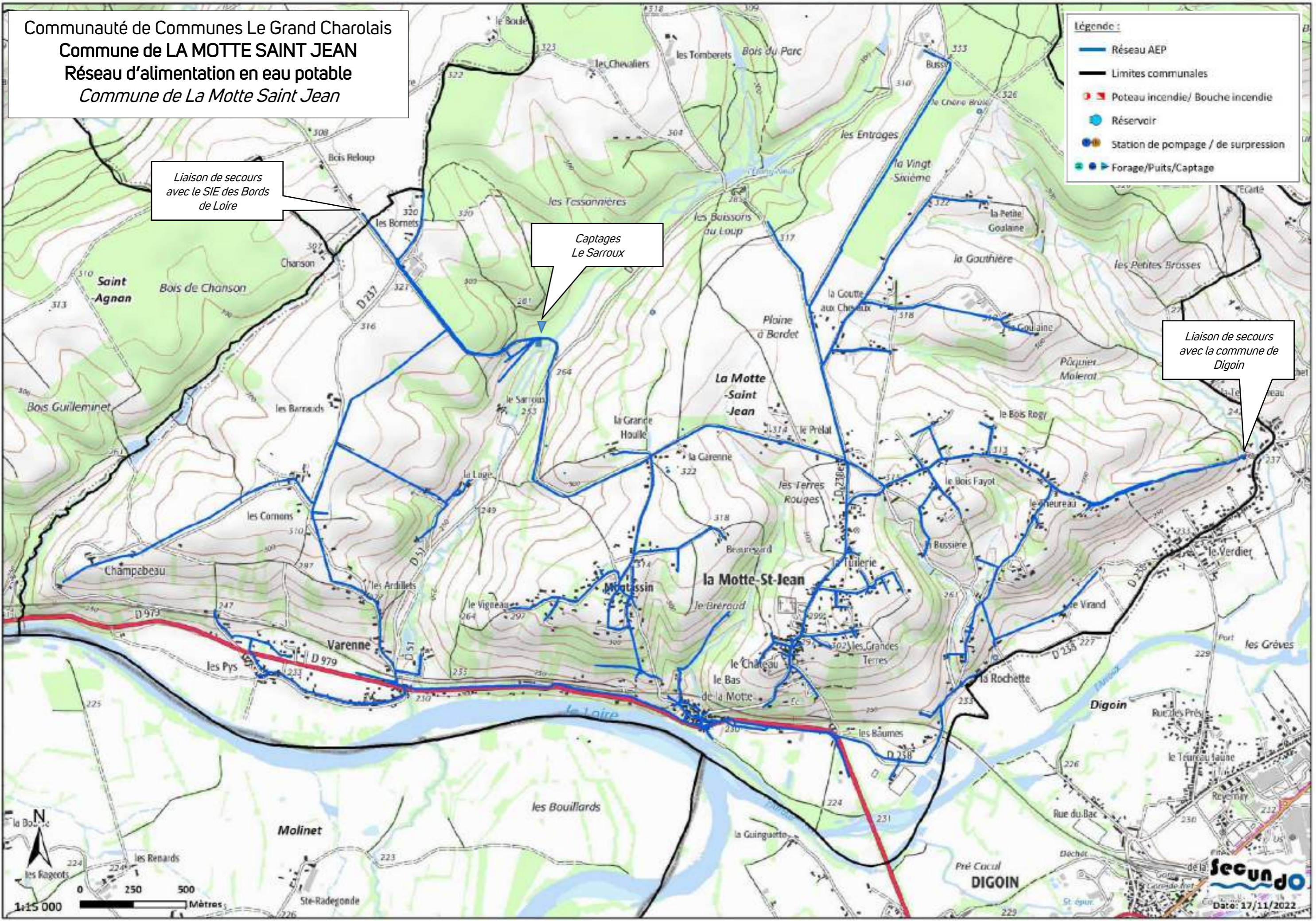
Communauté de Communes Le Grand Charolais
Commune de LA MOTTE SAINT JEAN
 Réseau d'alimentation en eau potable
Commune de La Motte Saint Jean

- Légende :**
- Réseau AEP
 - Limites communales
 - Poteau incendie/ Bouche incendie
 - Réservoir
 - Station de pompage / de surpression
 - Forage/Puits/Captage

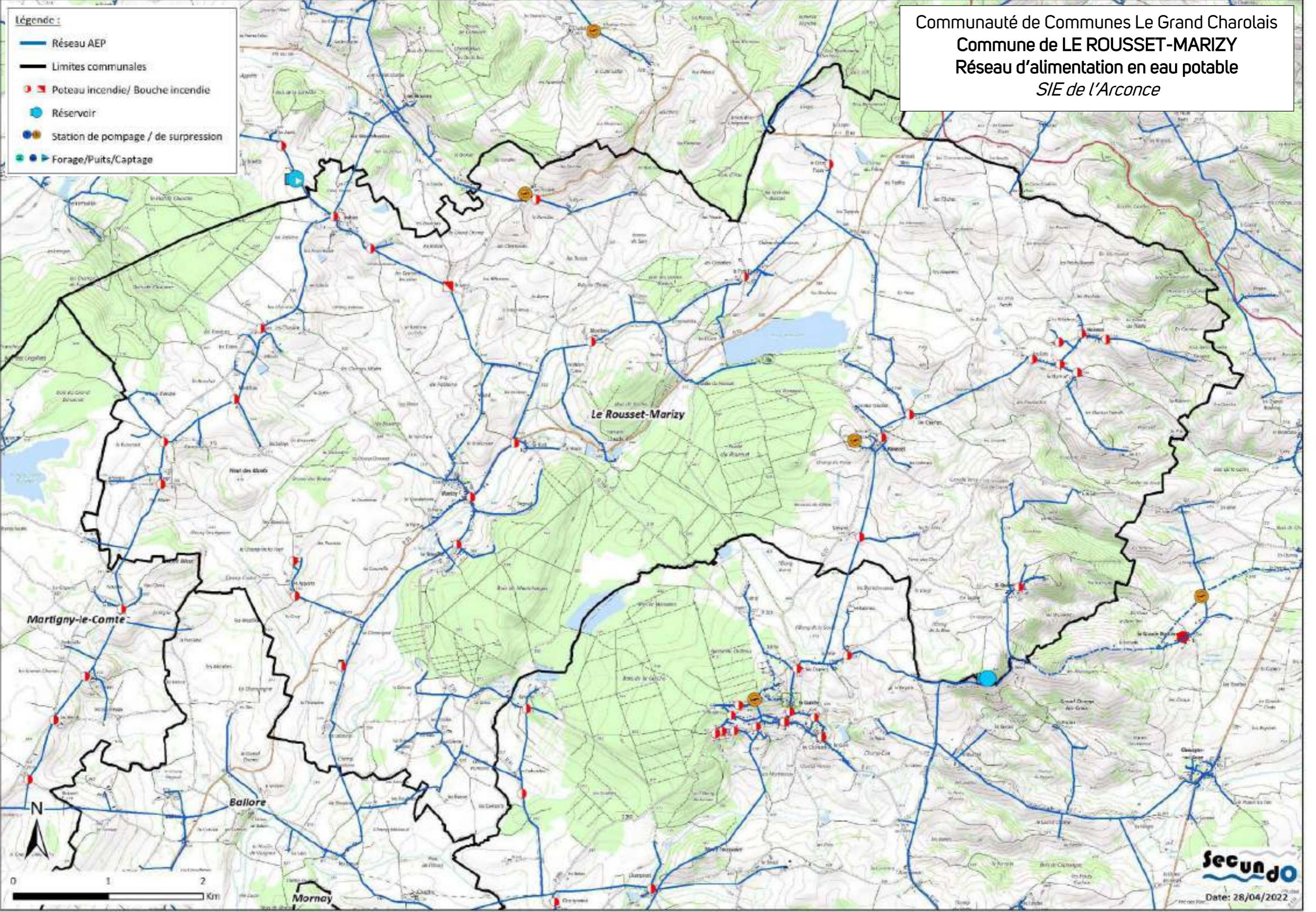
Liaison de secours
avec le SIE des Bords
de Loire

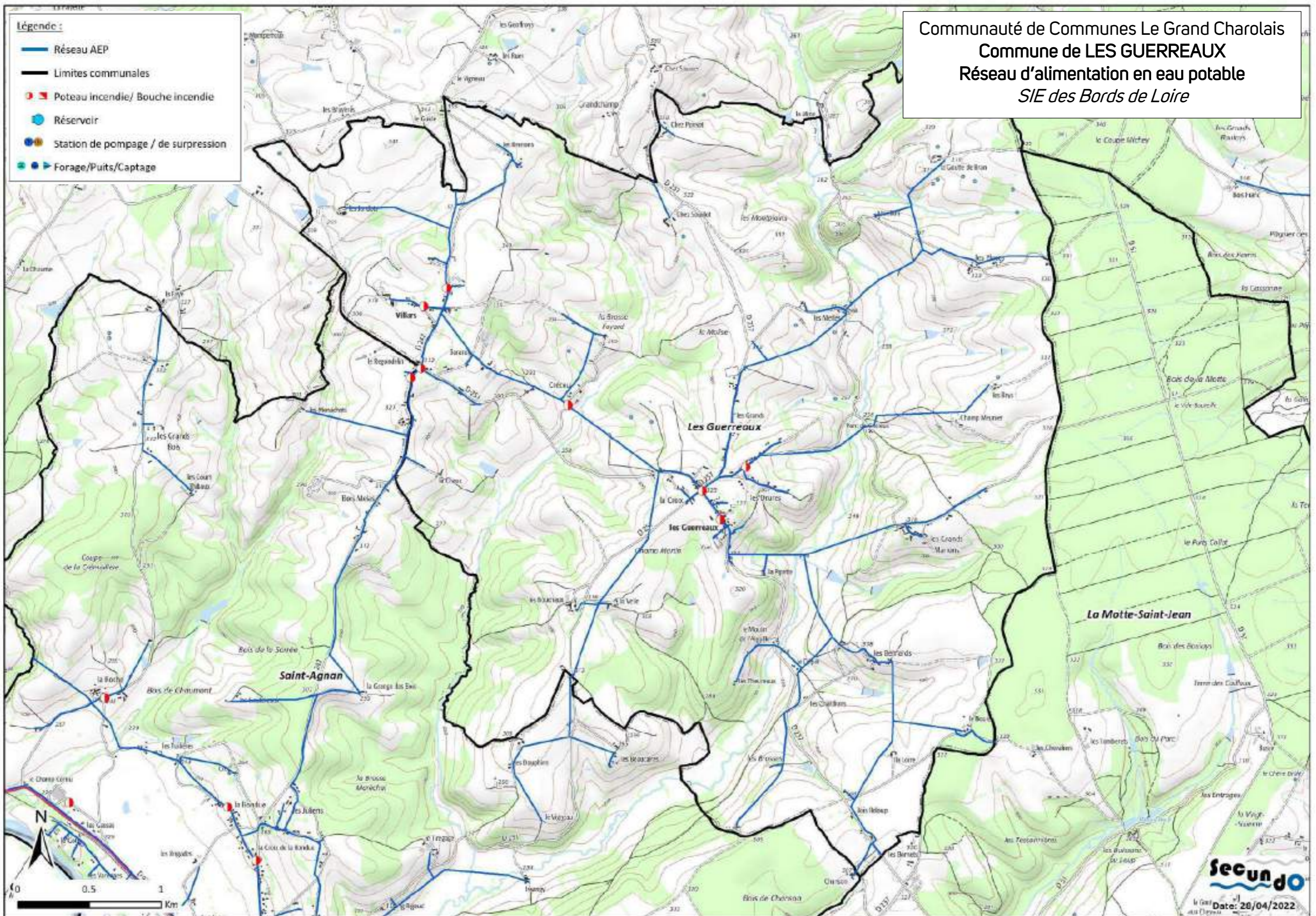
Captages
Le Sarroux

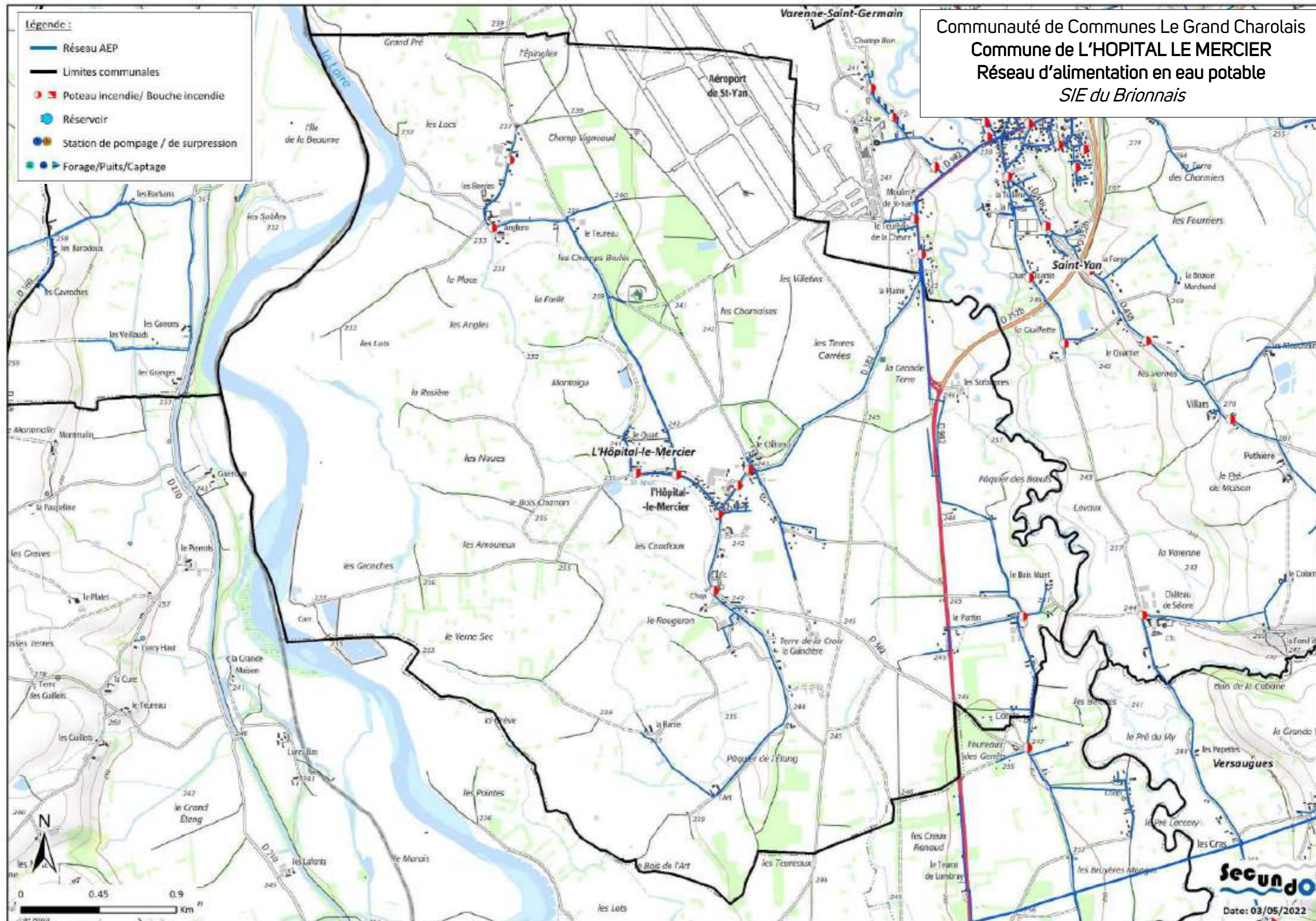
Liaison de secours
avec la commune de
Digoin

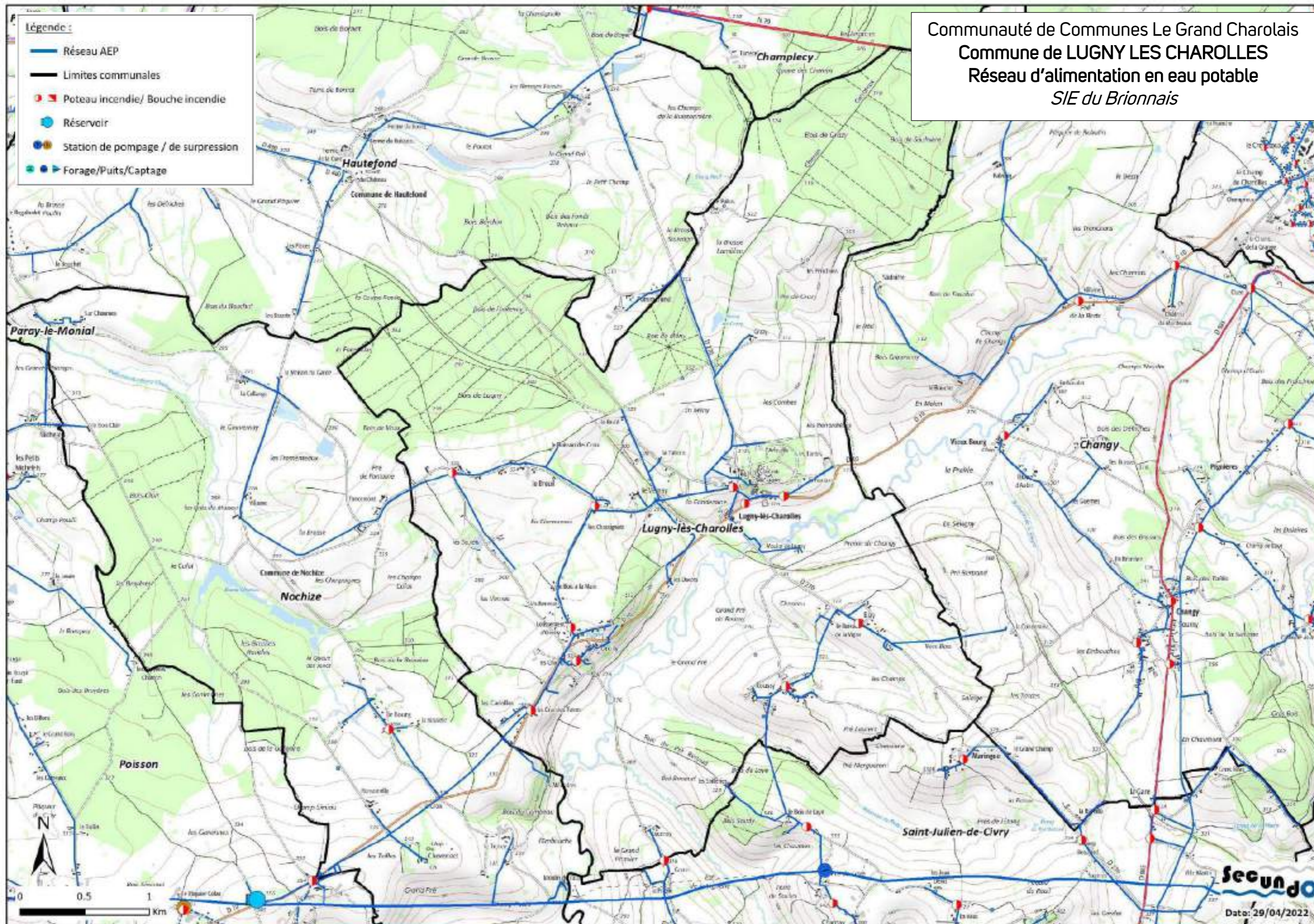


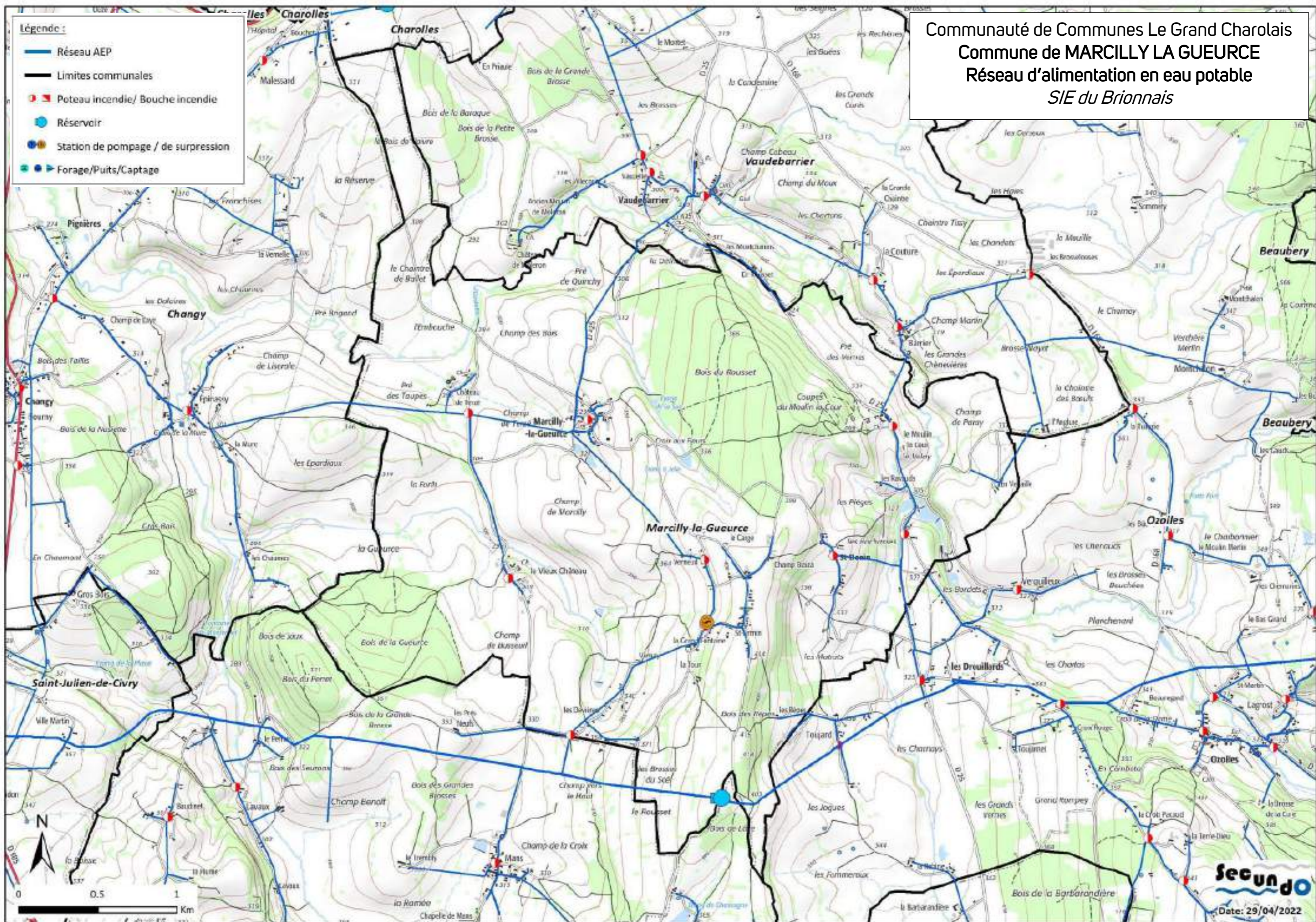
Communauté de Communes Le Grand Charolais
 Commune de LE ROUSSET-MARIZY
 Réseau d'alimentation en eau potable
 SIE de l'Arconce





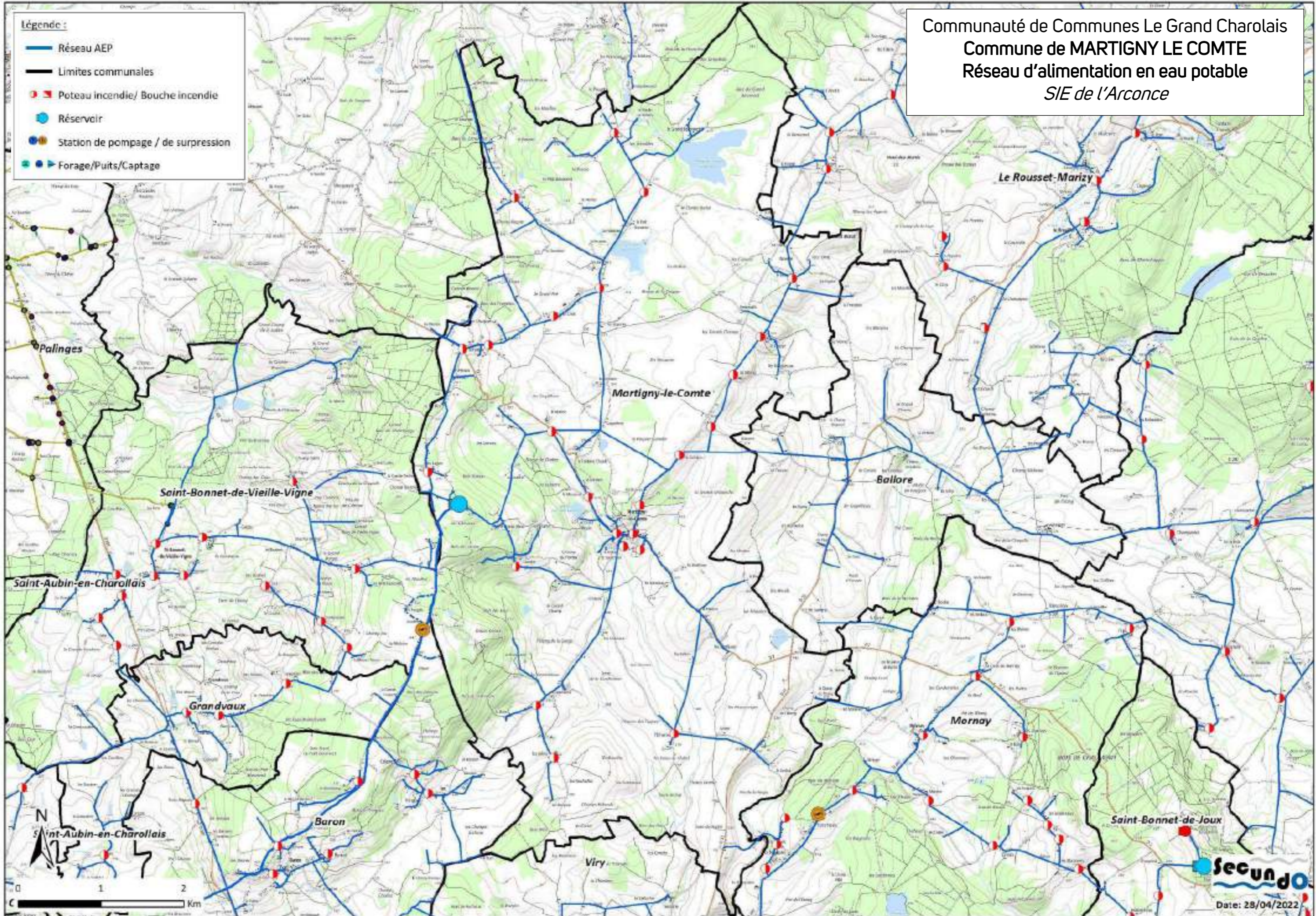












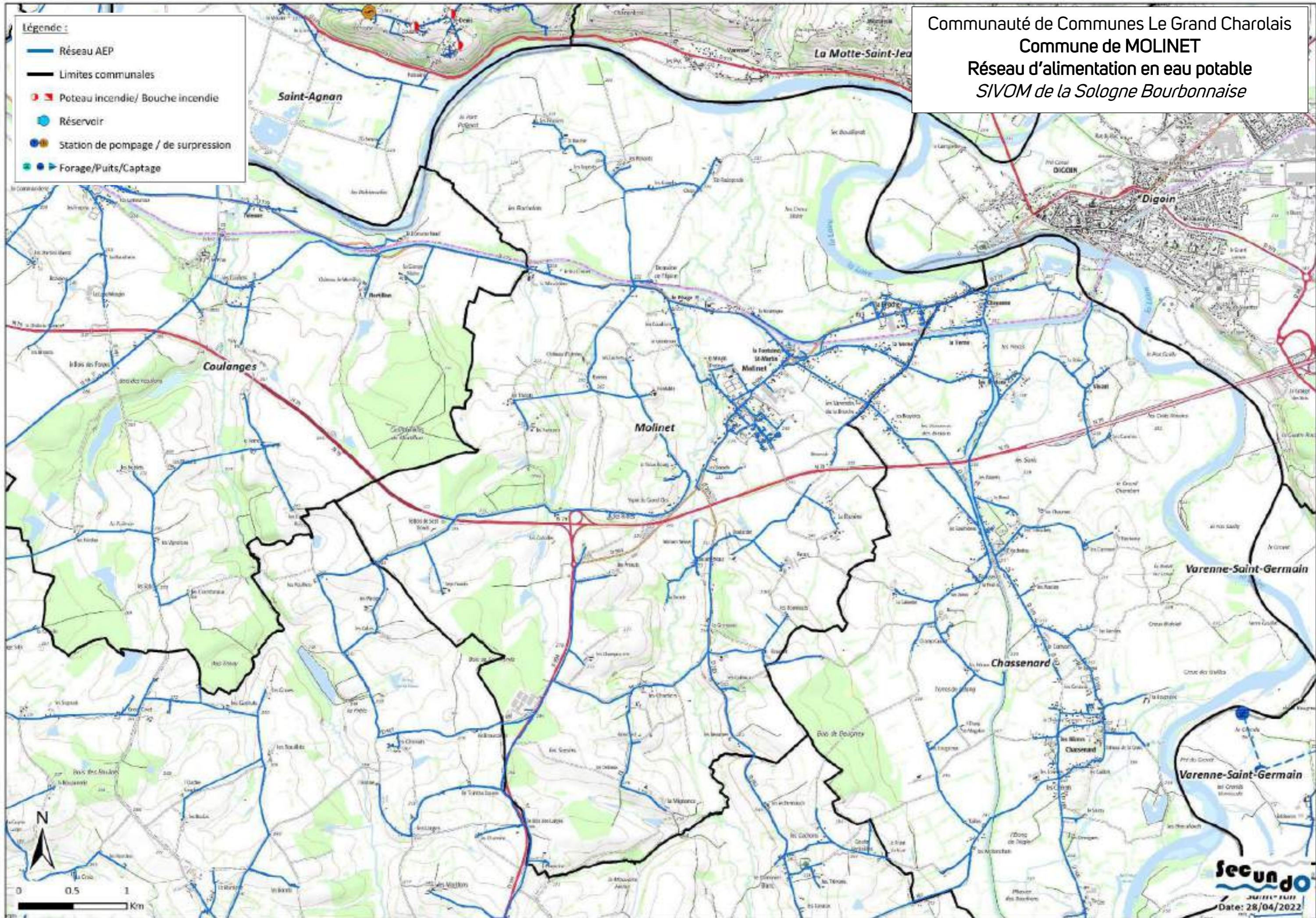
- Légende :**
-  Réseau AEP
 -  Limites communales
 -  Poteau incendie/ Bouche incendie
 -  Réservoir
 -  Station de pompage / de surpression
 -  Forage/Puits/Captage

Communauté de Communes Le Grand Charolais
 Commune de **MARTIGNY LE COMTE**
 Réseau d'alimentation en eau potable
SIE de l'Arconce



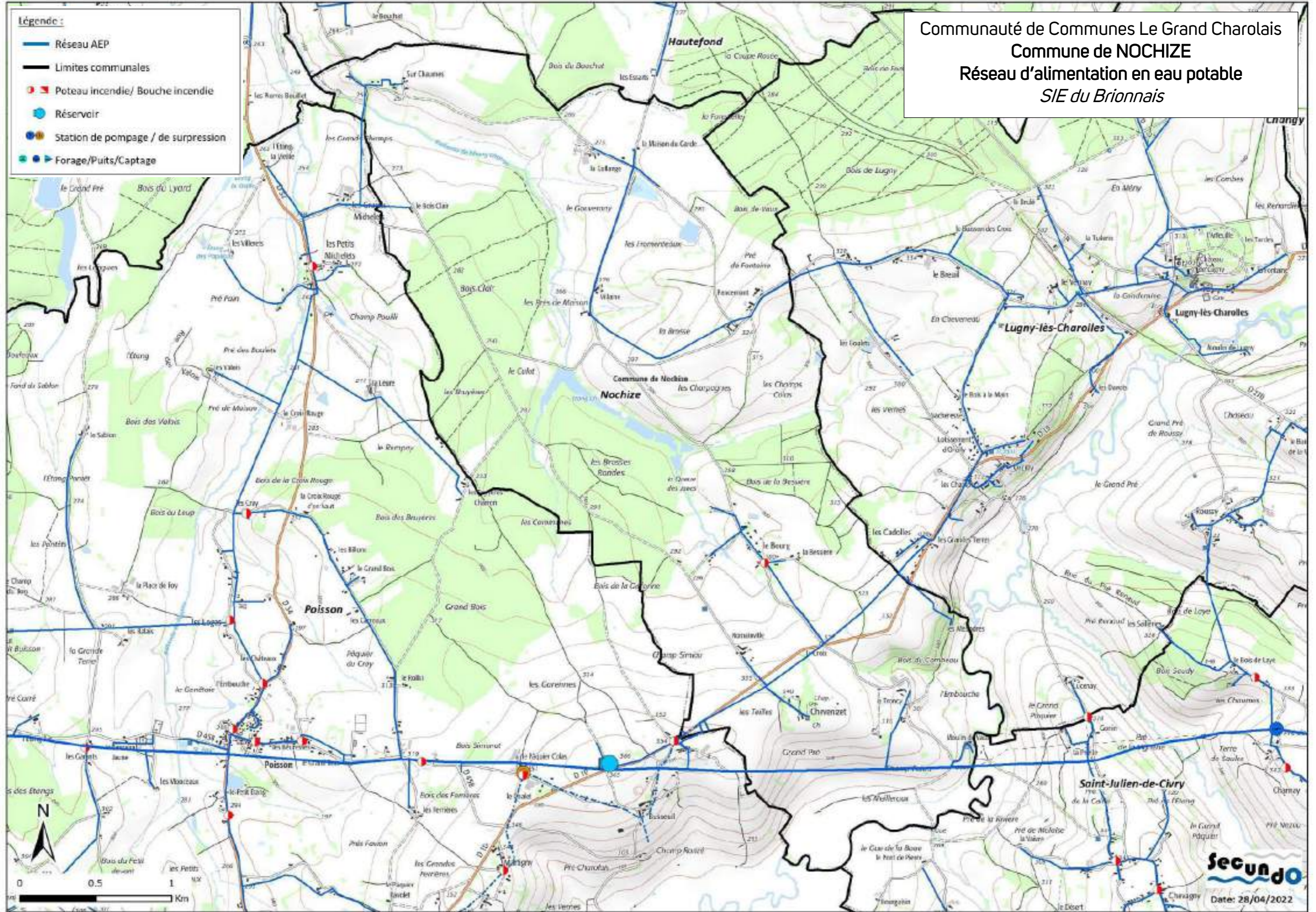
Communauté de Communes Le Grand Charolais
 Commune de MOLINET
 Réseau d'alimentation en eau potable
 SIVOM de la Sologne Bourbonnaise

- Légende :**
-  Réseau AEP
 -  Limites communales
 -  Poteau incendie/ Bouche incendie
 -  Réservoir
 -  Station de pompage / de surpression
 -  Forage/Puits/Captage

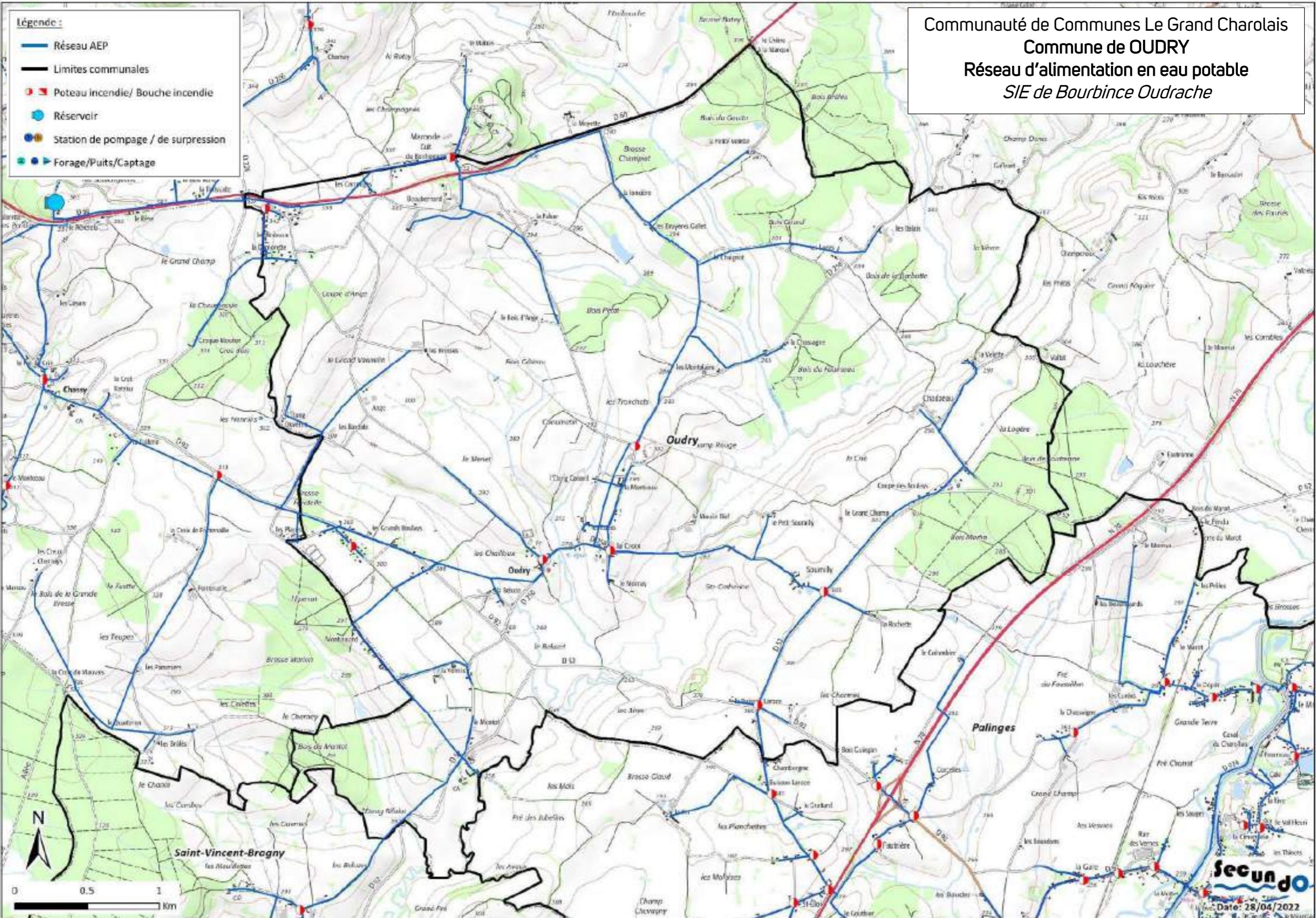


- Légende :**
-  Réseau AEP
 -  Limites communales
 -  Poteau incendie/ Bouche incendie
 -  Réservoir
 -  Station de pompage / de surpression
 -  Forage/Puits/Captage

Communauté de Communes Le Grand Charolais
 Commune de NOCHIZE
 Réseau d'alimentation en eau potable
 SIE du Brionnais

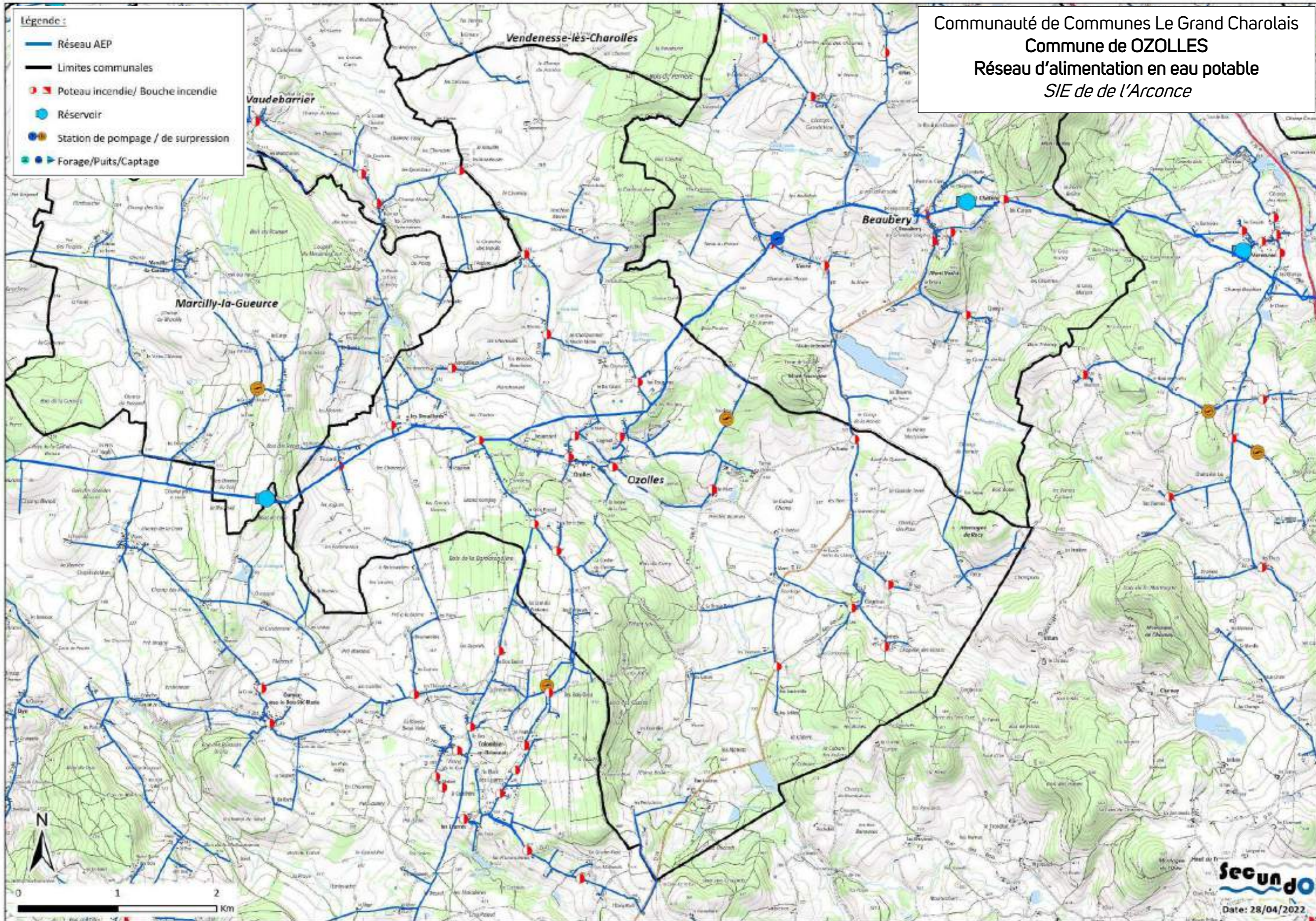


Communauté de Communes Le Grand Charolais
 Commune de OUDRY
 Réseau d'alimentation en eau potable
 SIE de Bourbince Oudrache




- Légende :**
-  Réseau AEP
 -  Limites communales
 -  Poteau incendie/ Bouche incendie
 -  Réservoir
 -  Station de pompage / de surpression
 -  Forage/Puits/Captage

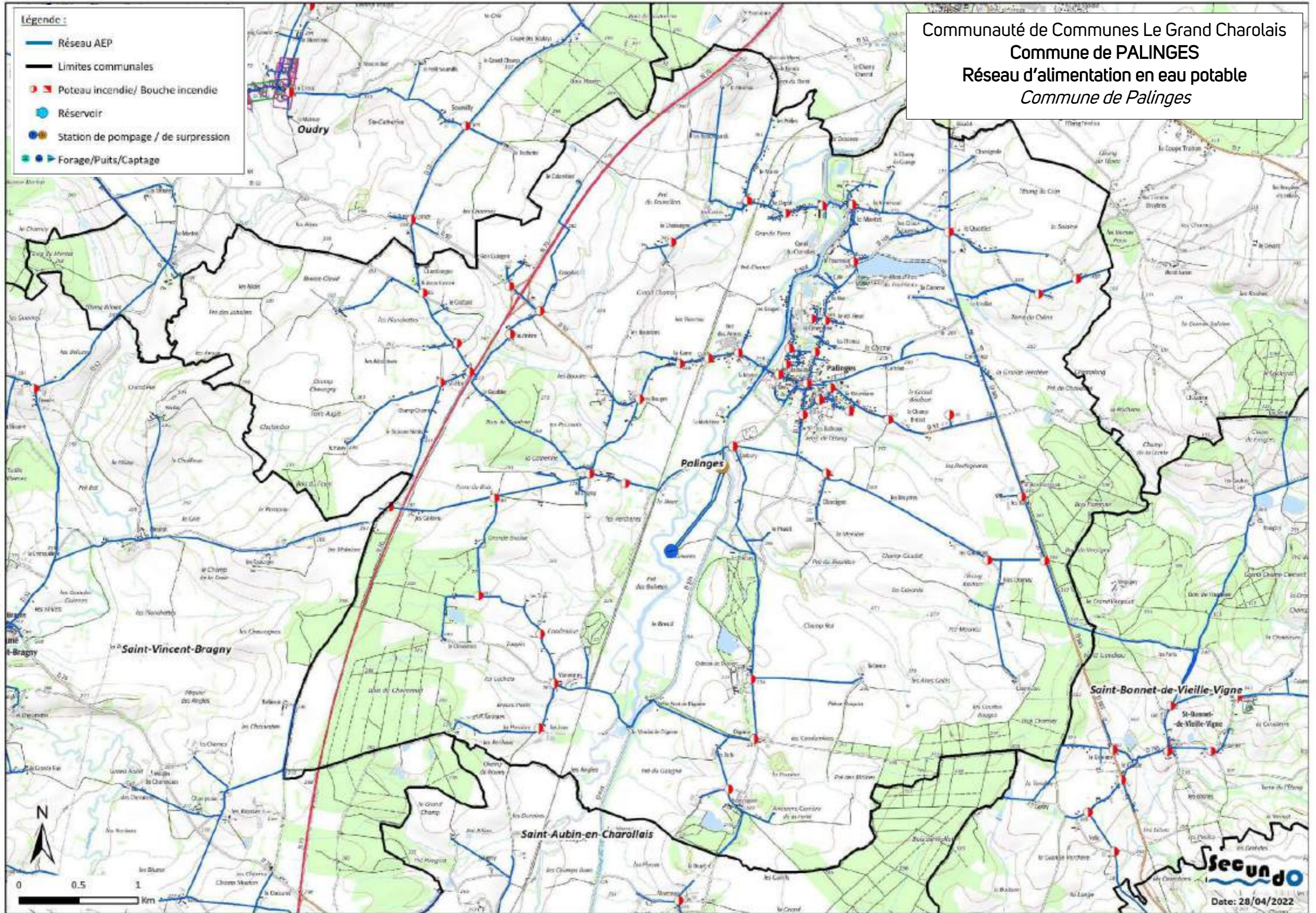
Communauté de Communes Le Grand Charolais
 Commune de **OZOLLES**
 Réseau d'alimentation en eau potable
SIE de de l'Arconce

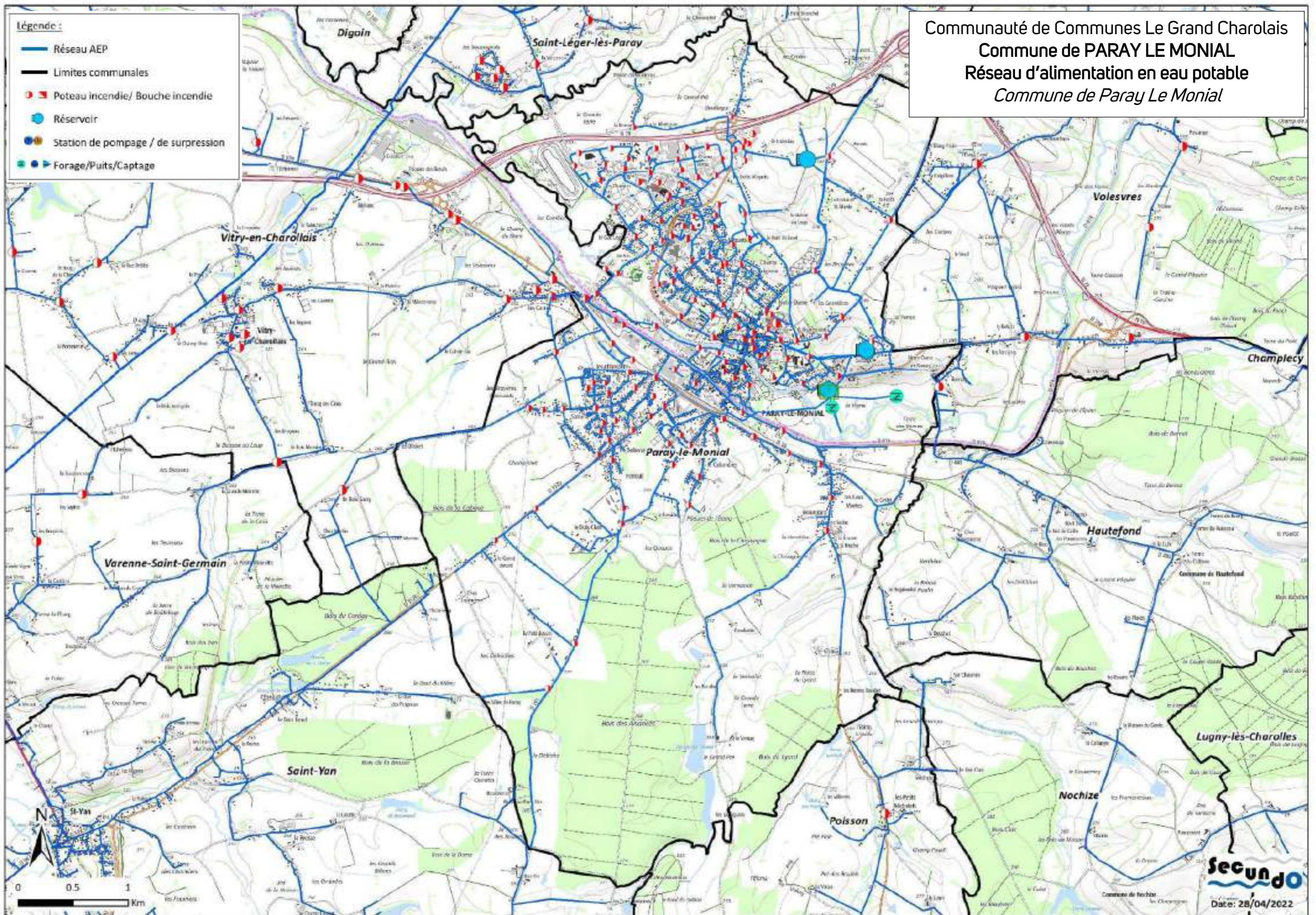


Légende :

-  Réseau AEP
-  Limites communales
-  Poteau incendie/ Bouche incendie
-  Réservoir
-  Station de pompage / de surpression
-  Forage/Puits/Captage

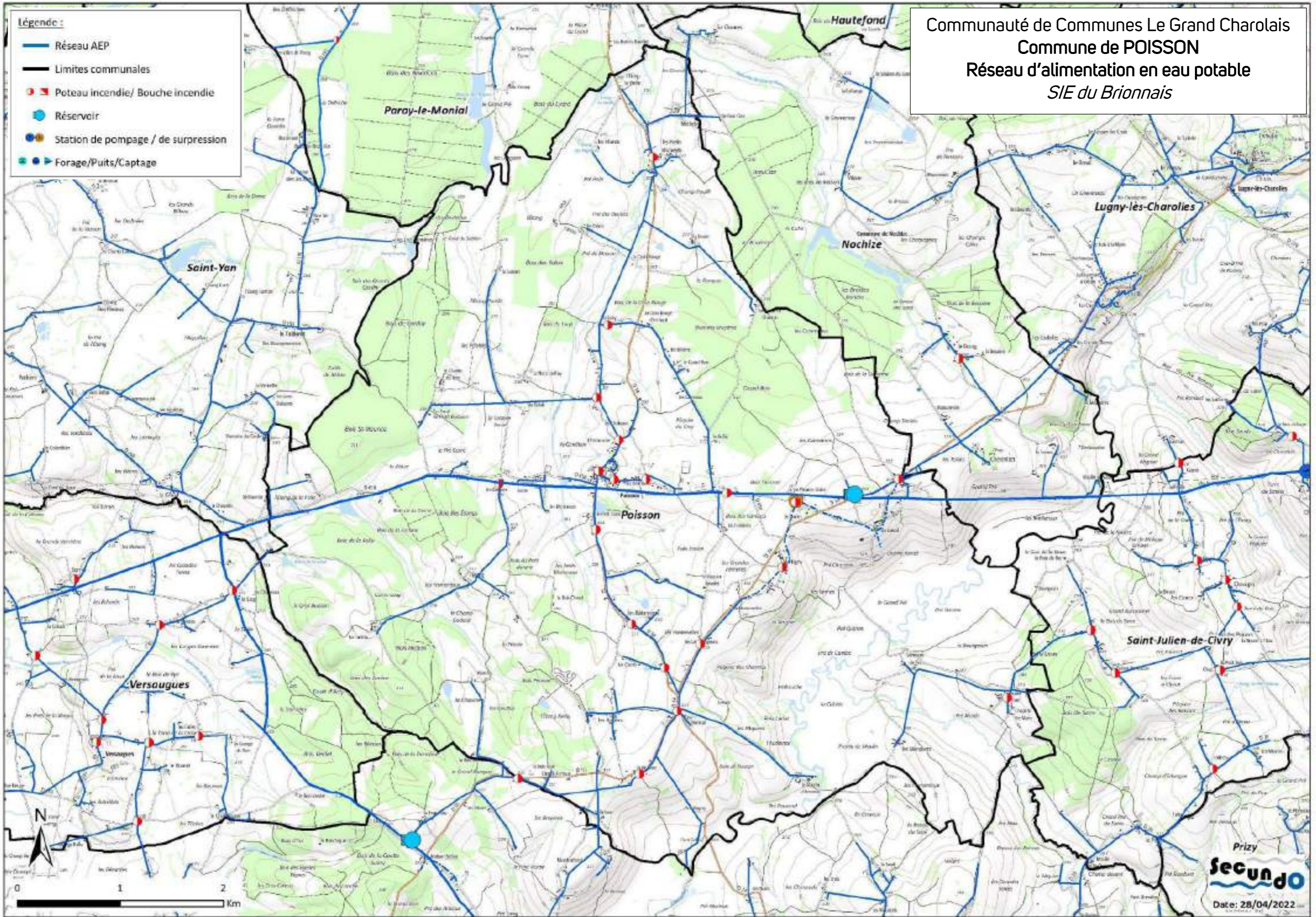
Communauté de Communes Le Grand Charolais
Commune de **PALINGES**
Réseau d'alimentation en eau potable
Commune de Palinges





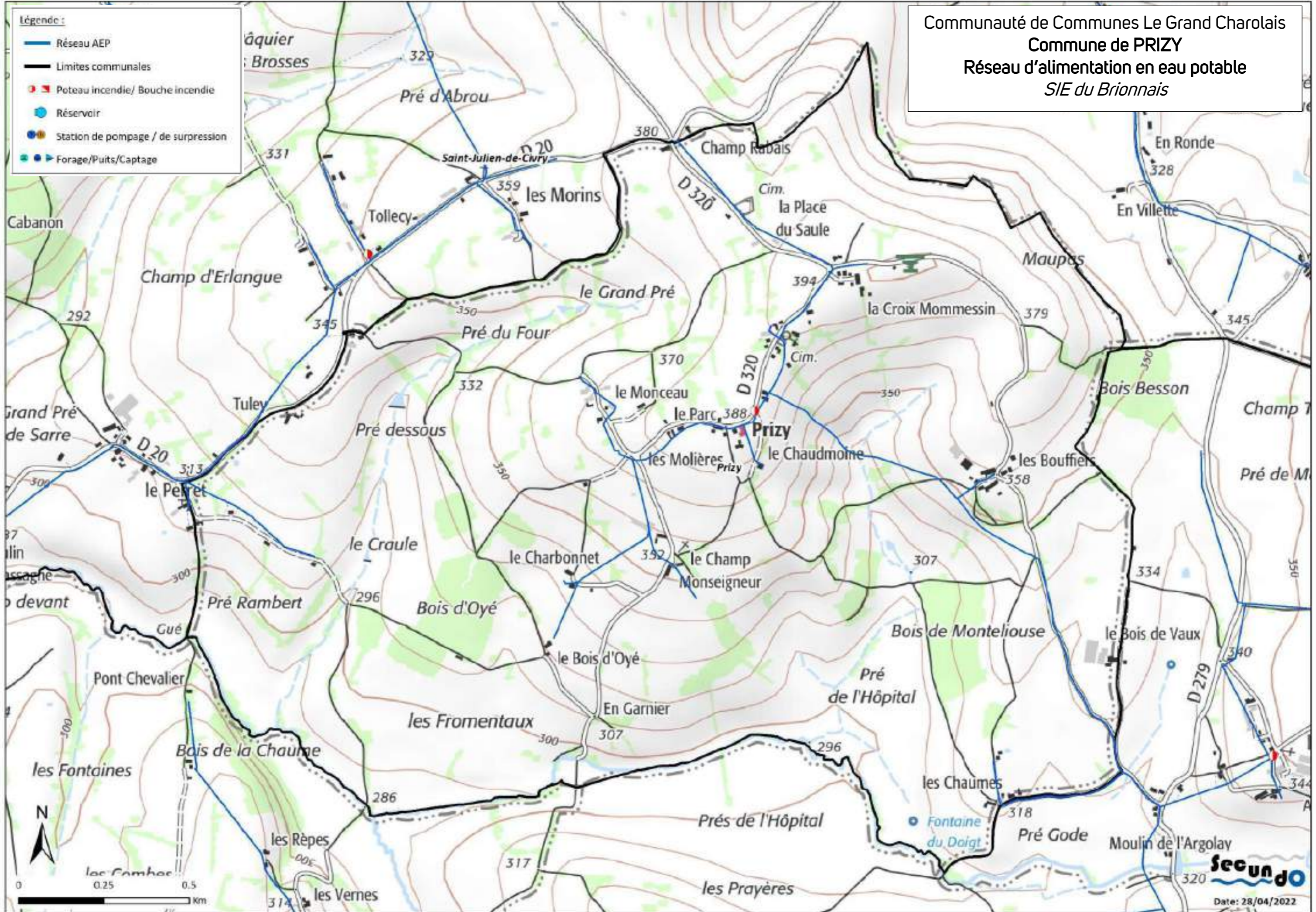
- Légende :**
-  Réseau AEP
 -  Limites communales
 -  Poteau incendie/ Bouche incendie
 -  Réservoir
 -  Station de pompage / de surpression
 -  Forage/Puits/Captage

Communauté de Communes Le Grand Charolais
 Commune de POISSON
 Réseau d'alimentation en eau potable
SIE du Brionnais



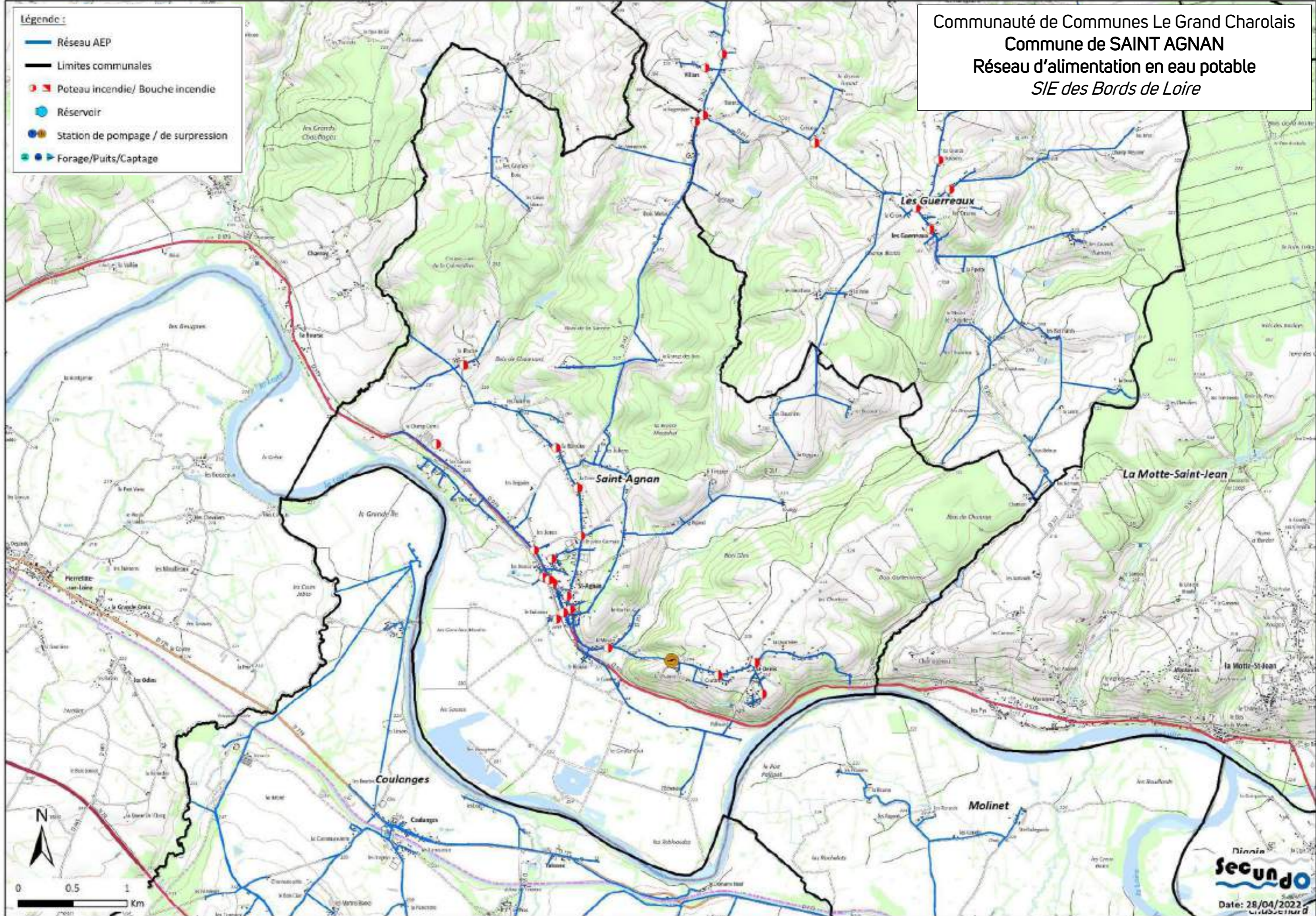
Communauté de Communes Le Grand Charolais
 Commune de PRIZY
 Réseau d'alimentation en eau potable
 SIE du Brionnais

- Légende :**
- Réseau AEP
 - Limites communales
 - Poteau incendie/ Bouche incendie
 - Réservoir
 - Station de pompage / de surpression
 - Forage/Puits/Captage

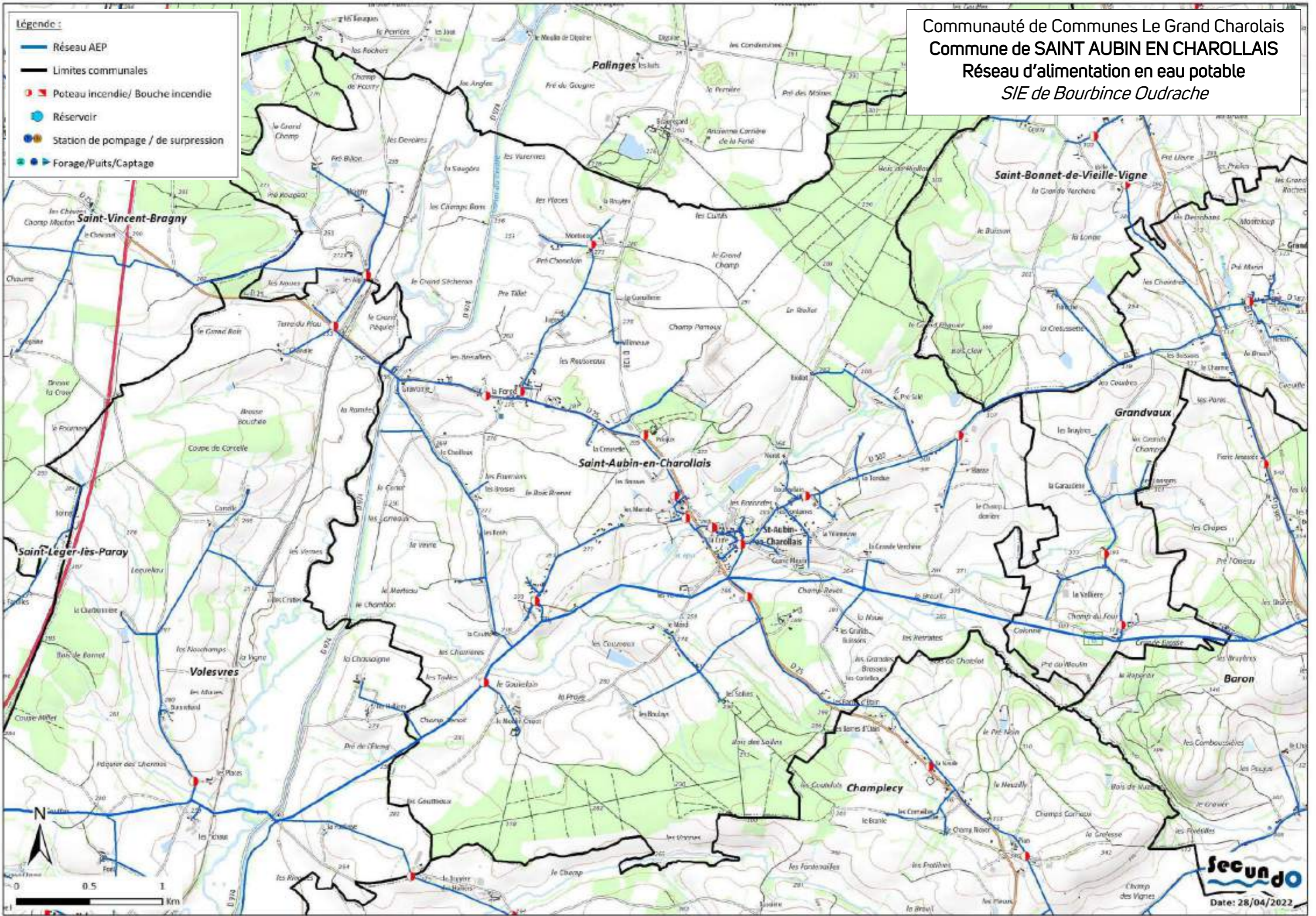


Date: 28/04/2022

Communauté de Communes Le Grand Charolais
 Commune de SAINT AGNAN
 Réseau d'alimentation en eau potable
SIE des Bords de Loire

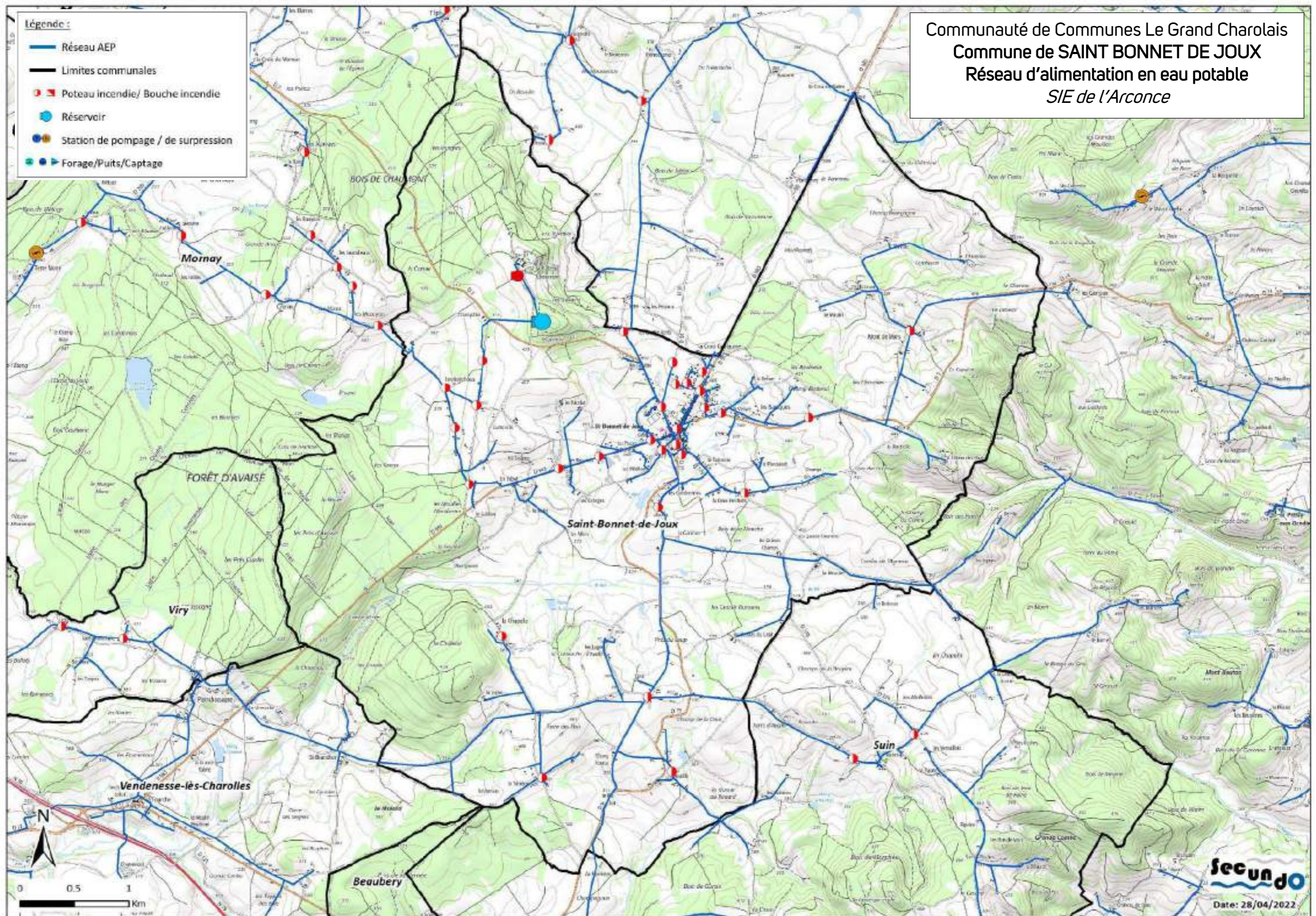


- Légende :**
- Réseau AEP
 - Limites communales
 - Poteau incendie/ Bouche incendie
 - Réservoir
 - Station de pompage / de surpression
 - Forage/Puits/Captage

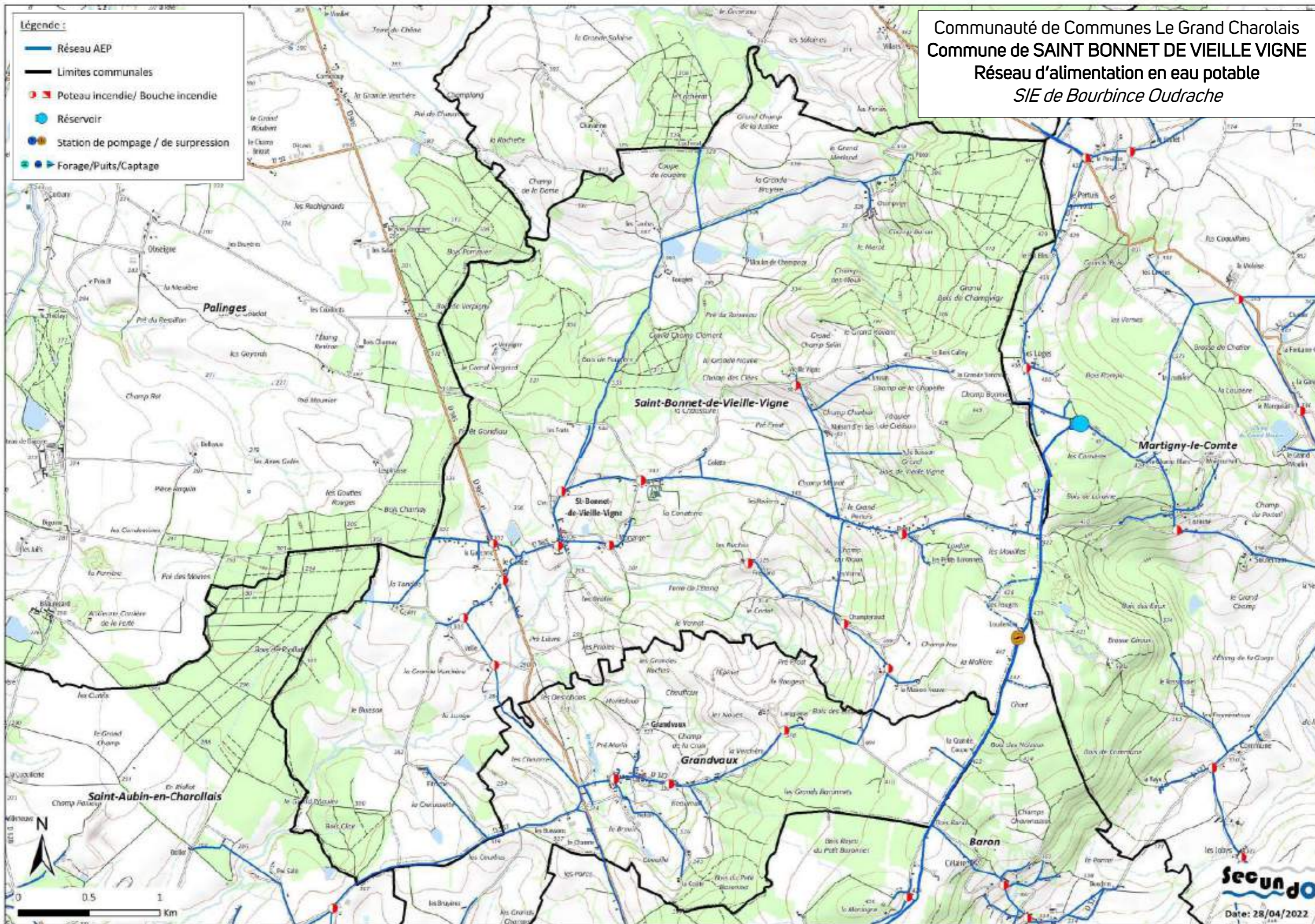


- Légende :**
- Réseau AEP
 - Limites communales
 - Poteau incendie/ Bouche incendie
 - Réservoir
 - Station de pompage / de surpression
 - Forage/Puits/Captage

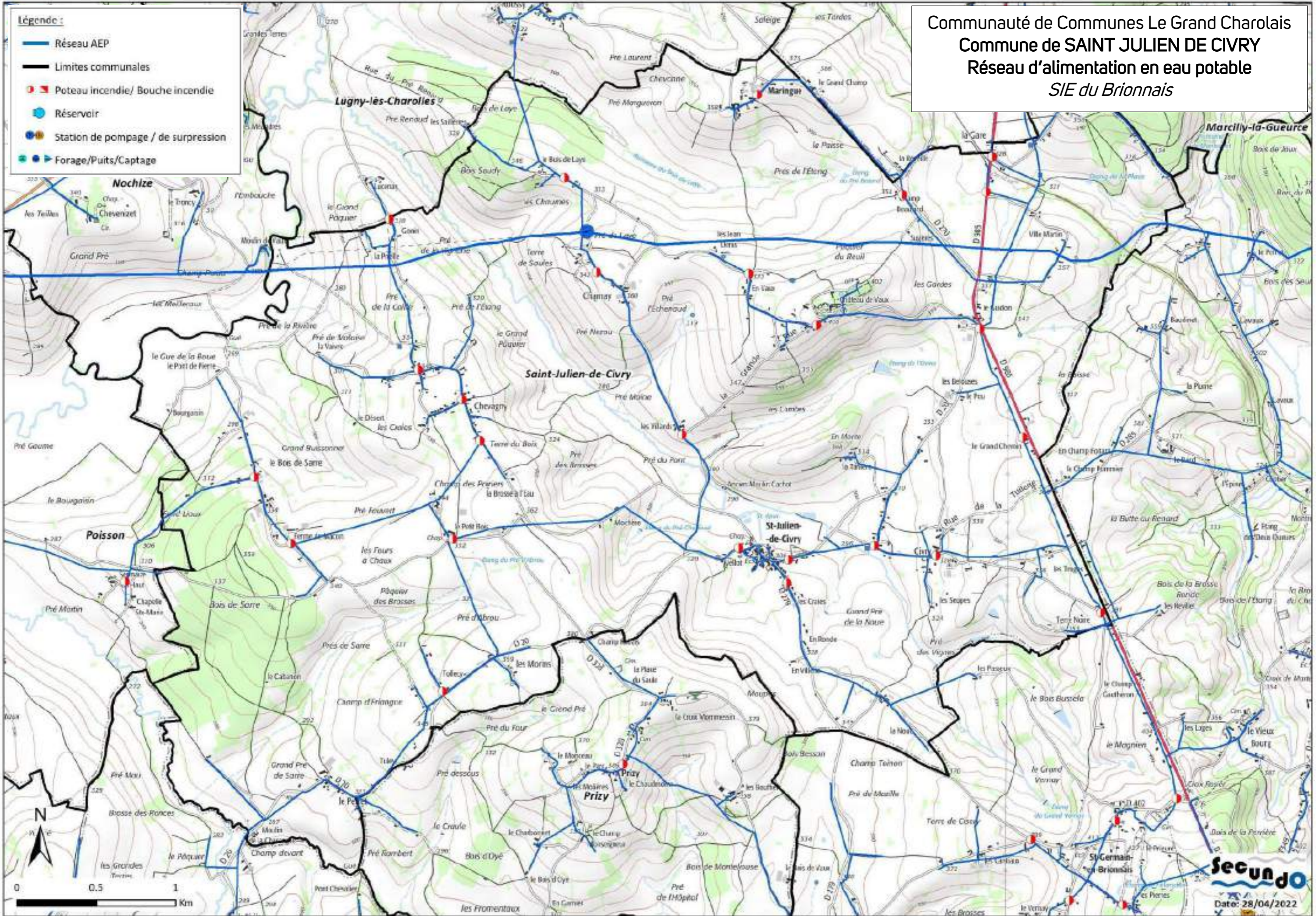
Communauté de Communes Le Grand Charolais
 Commune de **SAINT BONNET DE JOUX**
 Réseau d'alimentation en eau potable
SIE de l'Arconce

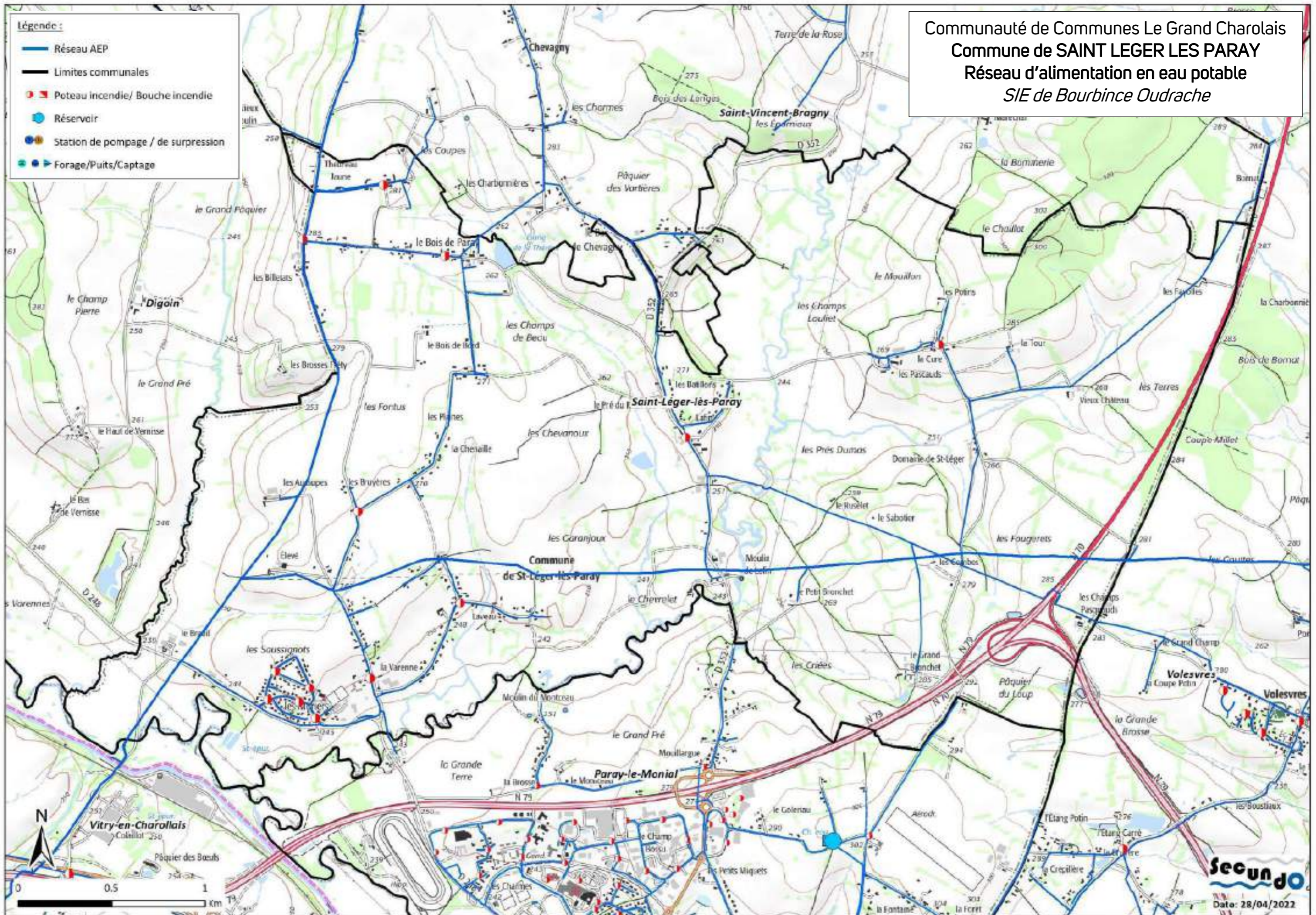


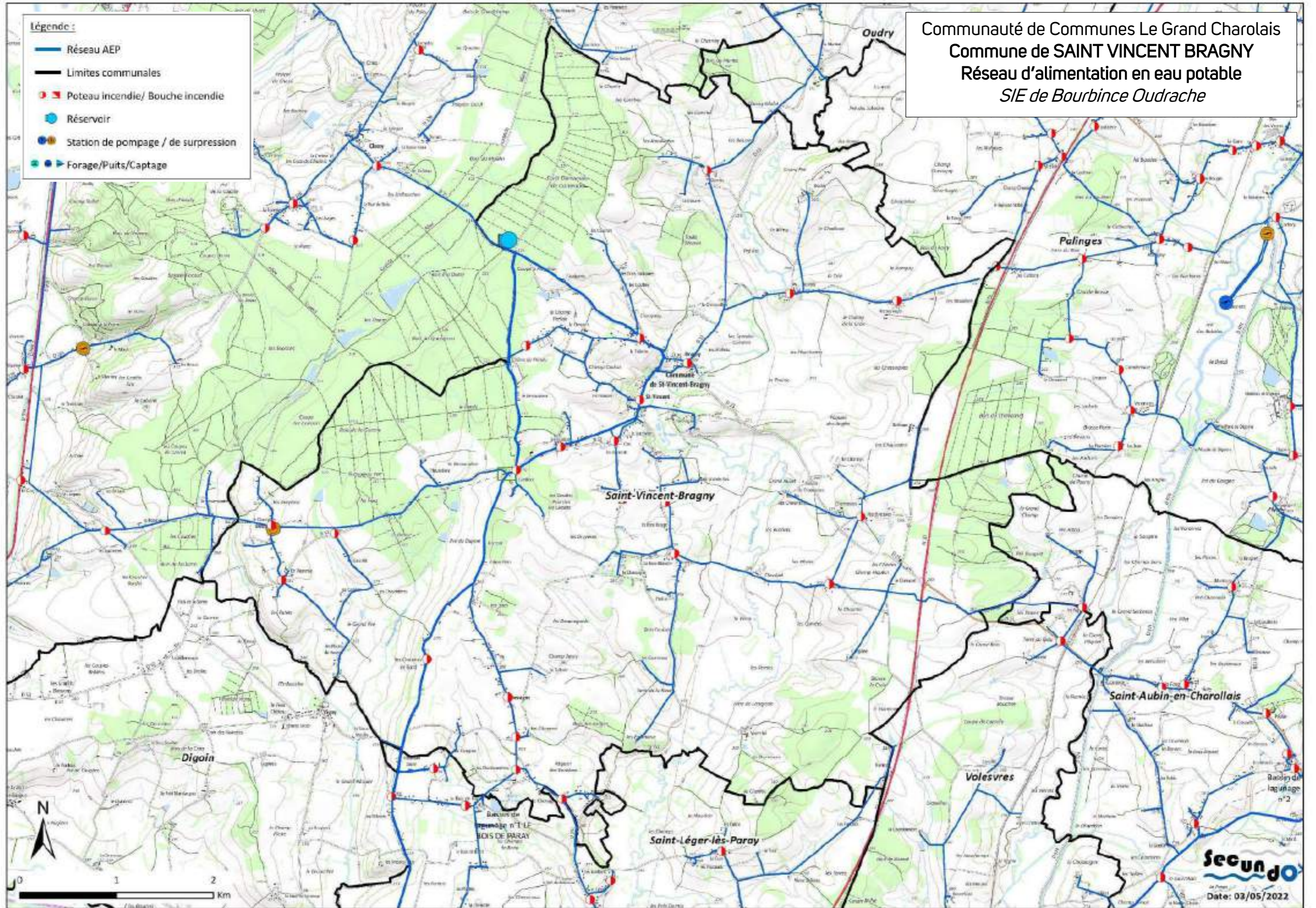
OPUNCEJ
 Date: 28/04/2022

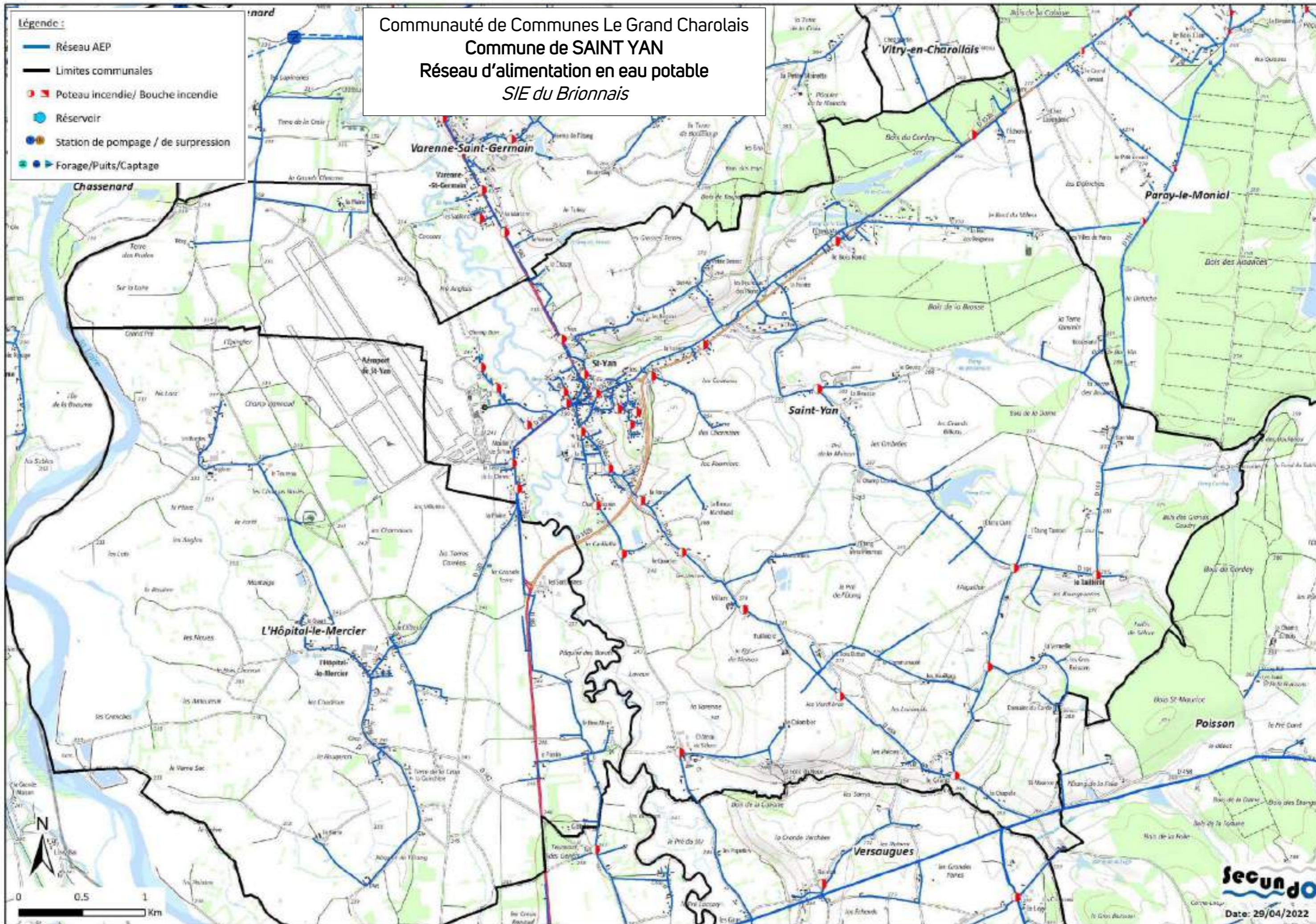


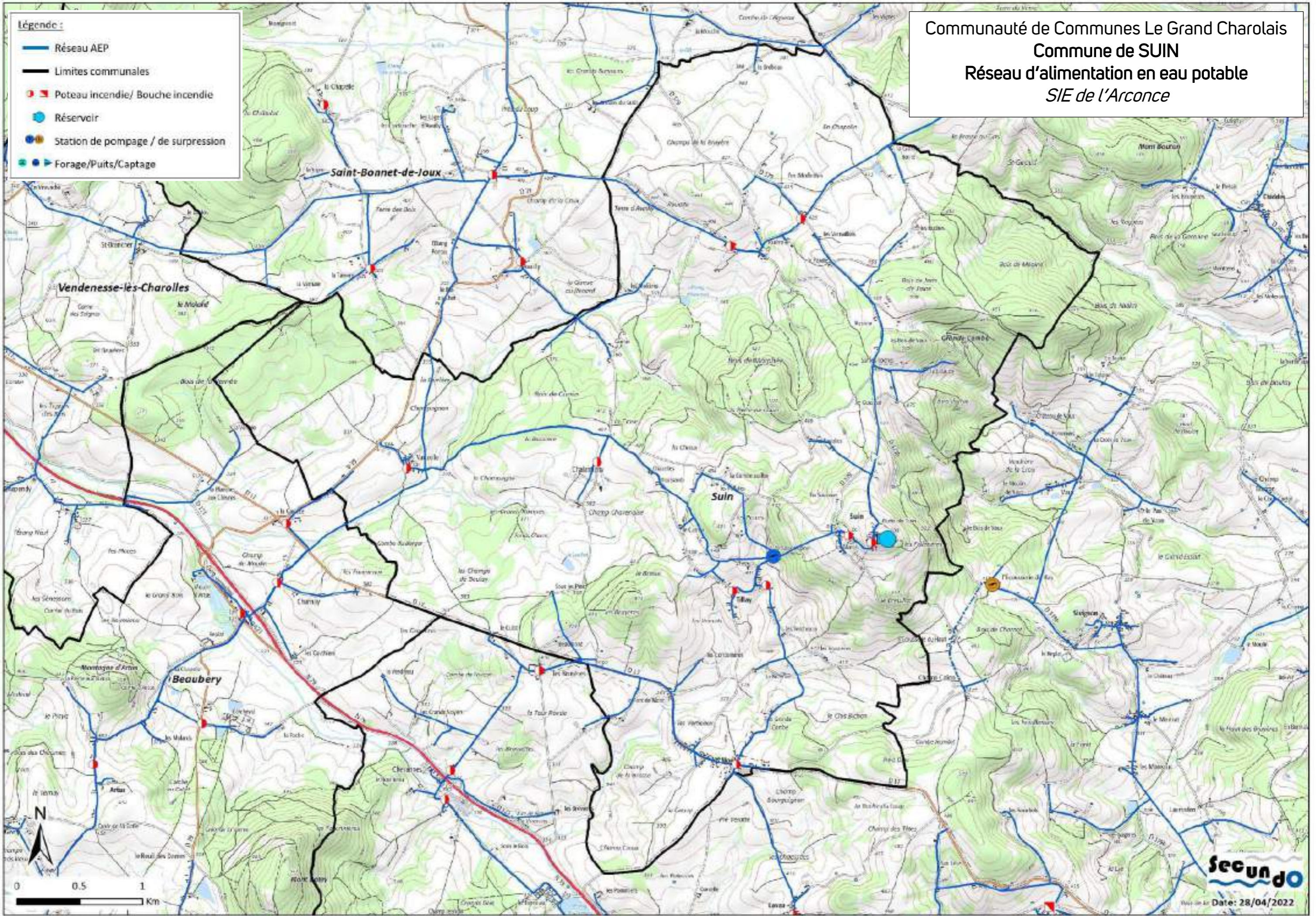
Communauté de Communes Le Grand Charolais
 Commune de SAINT JULIEN DE CIVRY
 Réseau d'alimentation en eau potable
 SIE du Brionnais





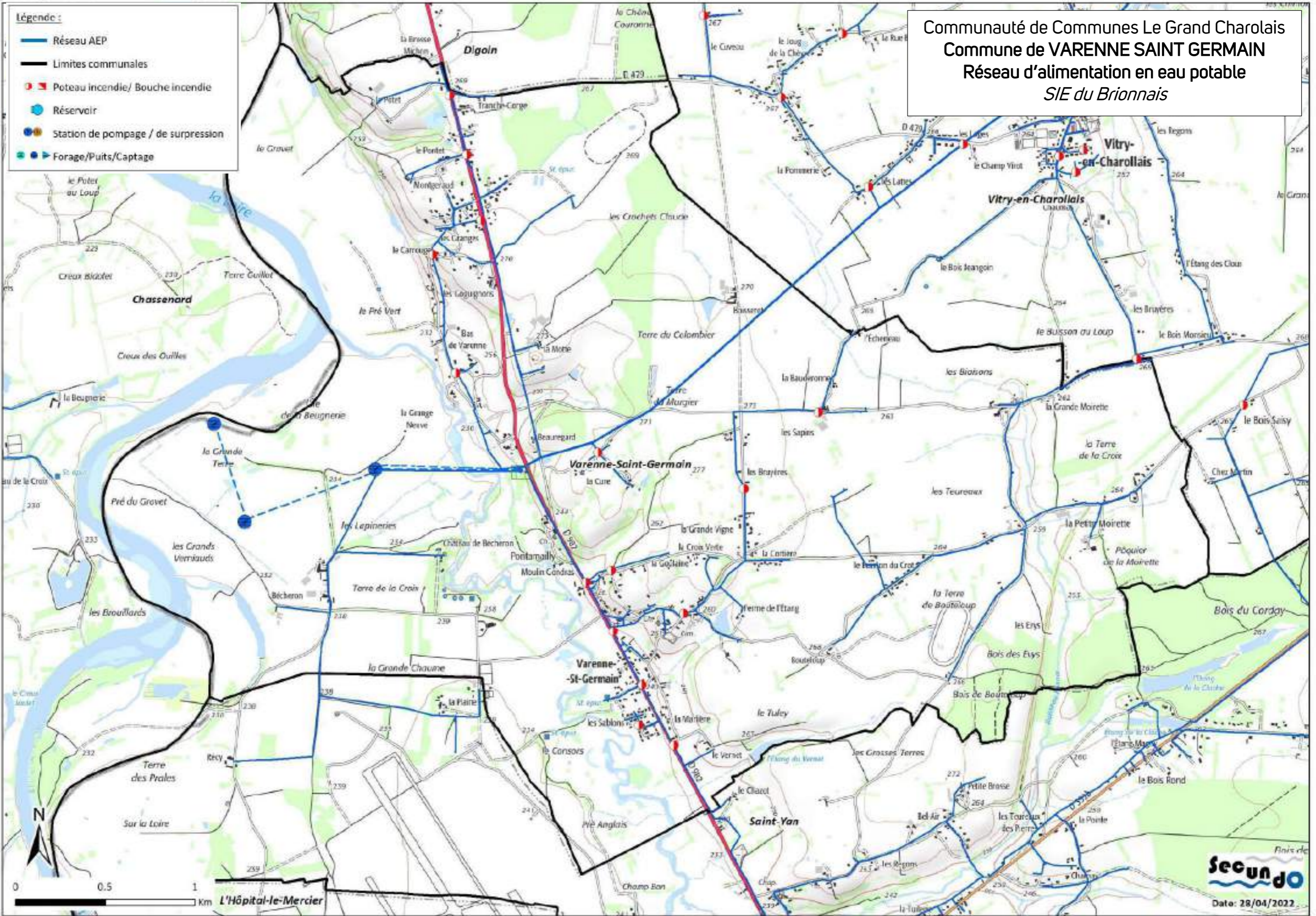






- Légende :**
-  Réseau AEP
 -  Limites communales
 -  Poteau incendie/ Bouche incendie
 -  Réservoir
 -  Station de pompage / de surpression
 -  Forage/Puits/Captage

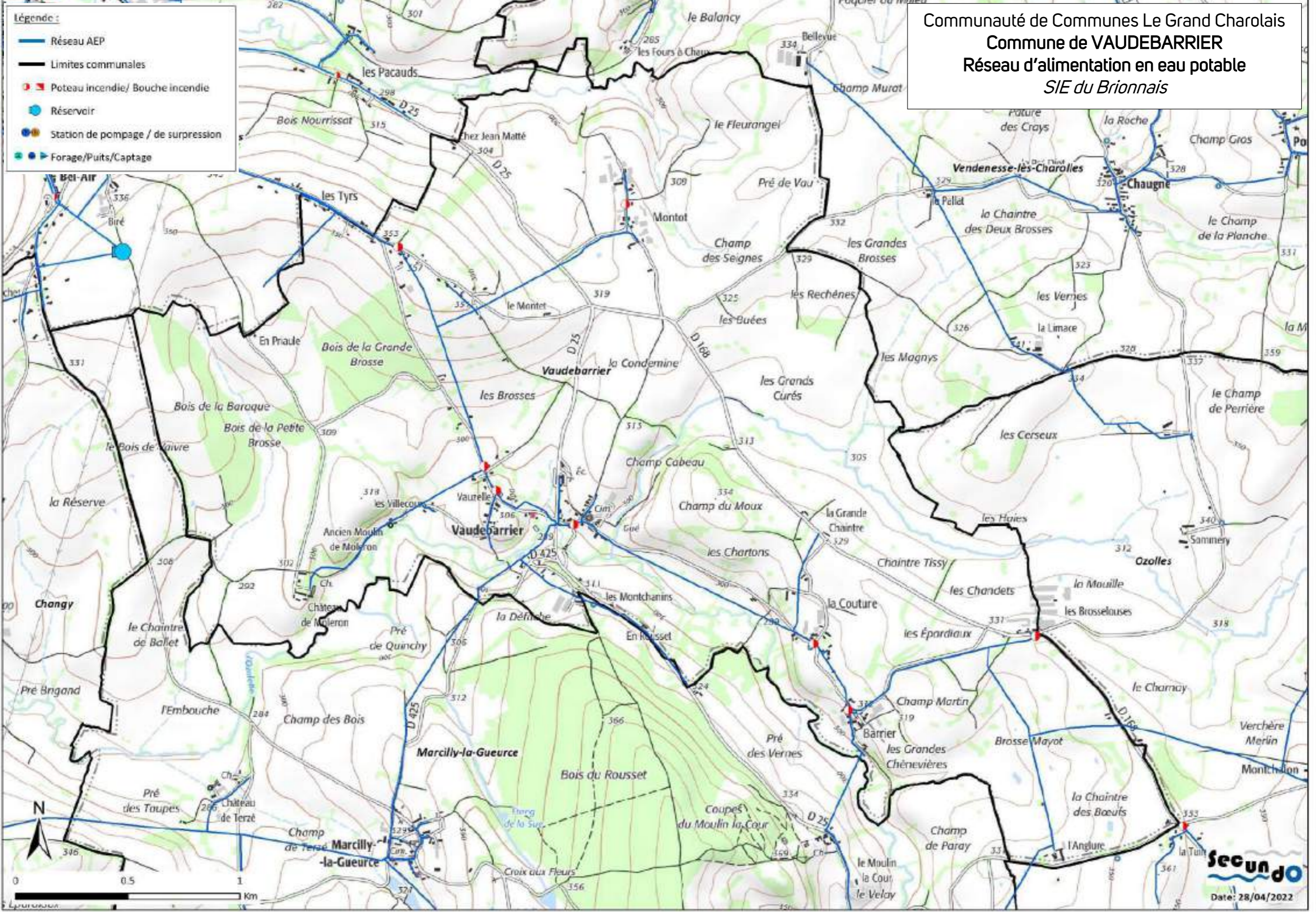
Communauté de Communes Le Grand Charolais
 Commune de VARENNE SAINT GERMAIN
 Réseau d'alimentation en eau potable
 SIE du Brionnais

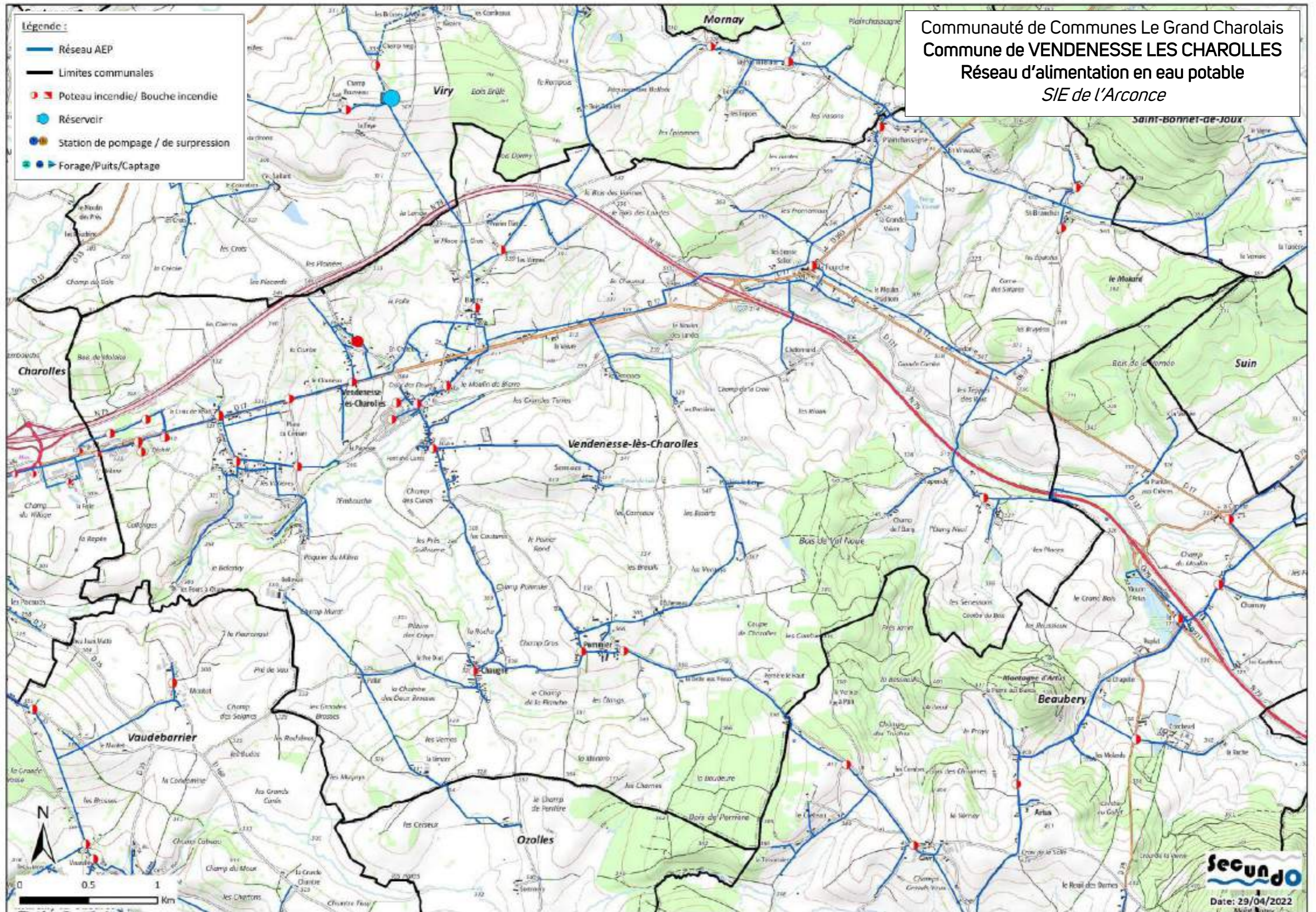


0 0.5 1 Km

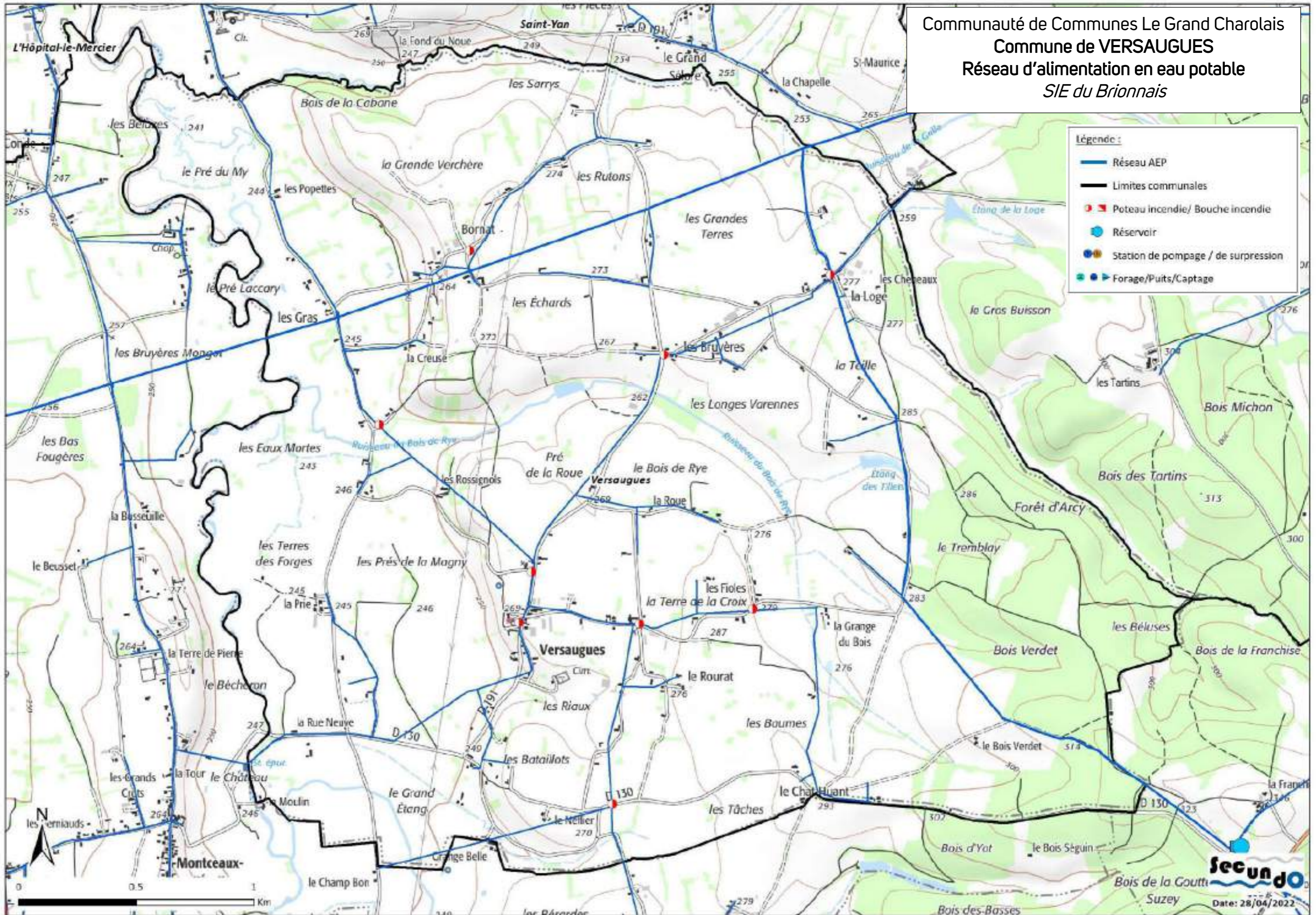
Secundo
 Date: 28/04/2022

Communauté de Communes Le Grand Charolais
 Commune de VAUDEBARRIER
 Réseau d'alimentation en eau potable
 SIE du Brionnais

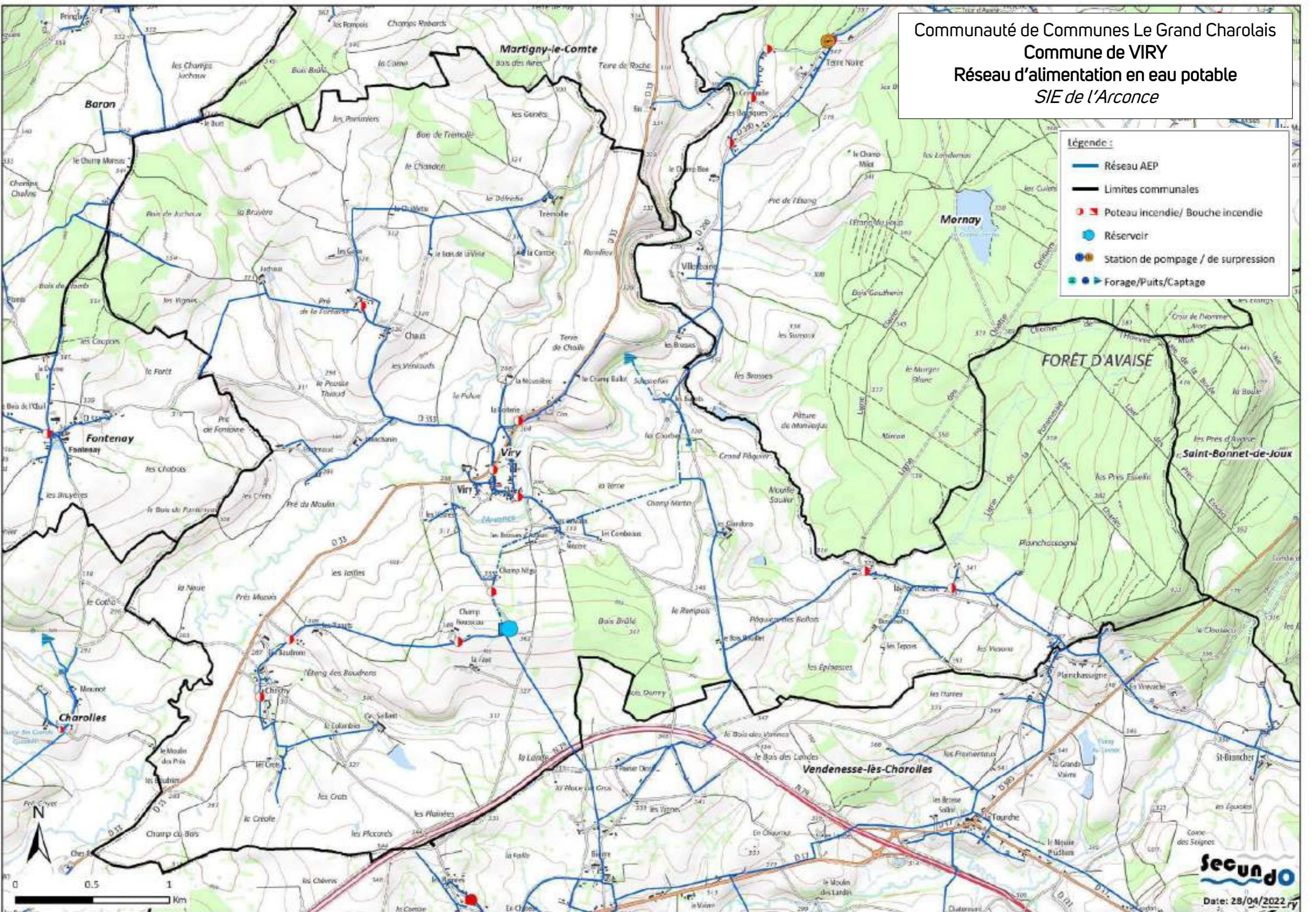




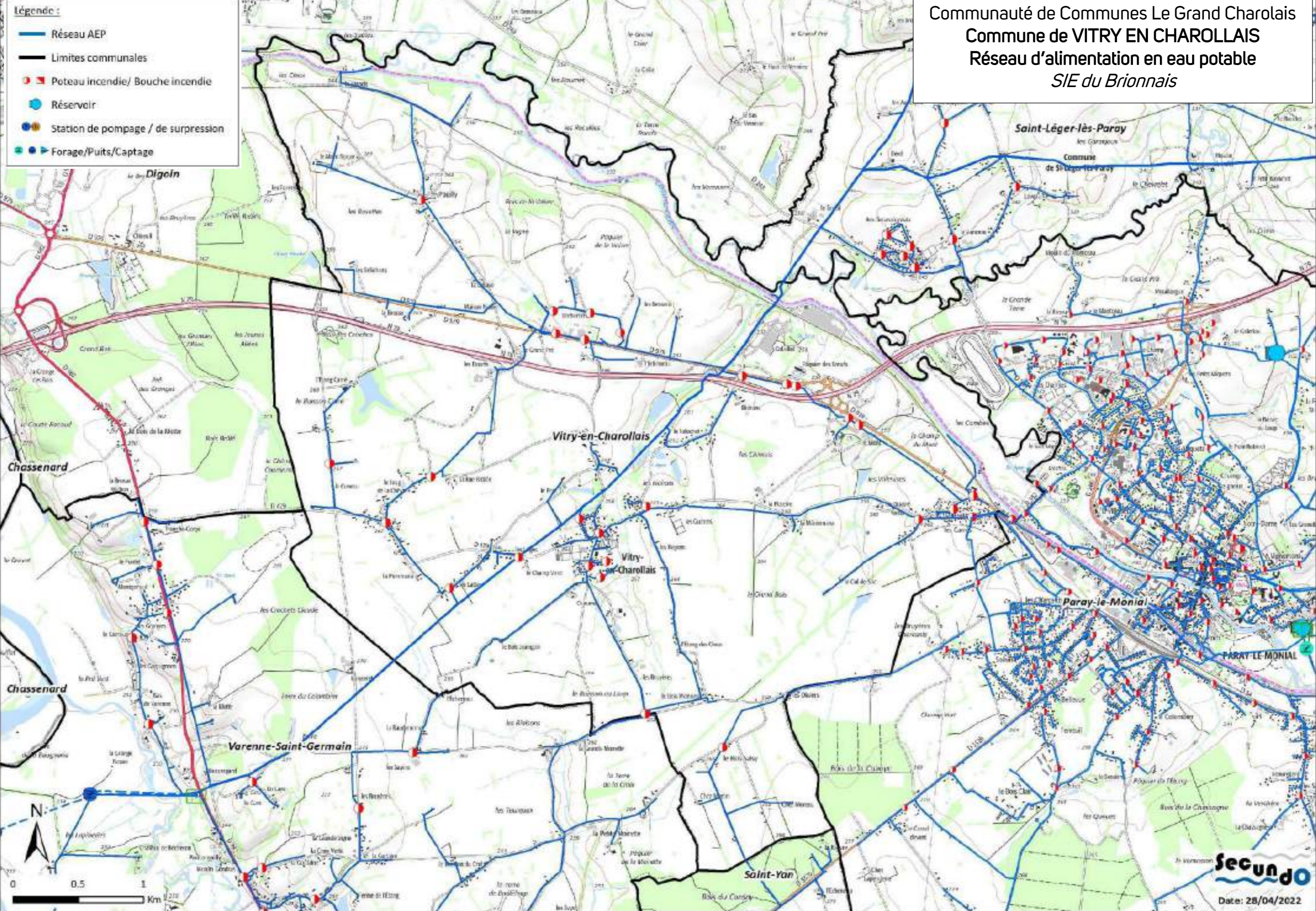
Communauté de Communes Le Grand Charolais
 Commune de **VERSAUGUES**
 Réseau d'alimentation en eau potable
 SIE du Brionnais



Communauté de Communes Le Grand Charolais
 Commune de VIRY
 Réseau d'alimentation en eau potable
 SIE de l'Arconce



Communauté de Communes Le Grand Charollais
 Commune de VITRY EN CHAROLLAIS
 Réseau d'alimentation en eau potable
 SIE du Brionnais



- Légende :**
- Réseau AEP
 - Limites communales
 - Poteau incendie/ Bouche incendie
 - Réservoir
 - ⊙ Station de pompage / de surpression
 - Forage/Puits/Captage

Communauté de Communes Le Grand Charolais
 Commune de **VOLESVRES**
 Réseau d'alimentation en eau potable
SIE de Bourbince Oudrache

